



## Ayuntamiento de Orbaneja Riopico

---

**Expediente n.º:** 58/2019

**Diligencia**

**Procedimiento:** Revisión planeamiento

**Fecha de iniciación:** 23/09/2019

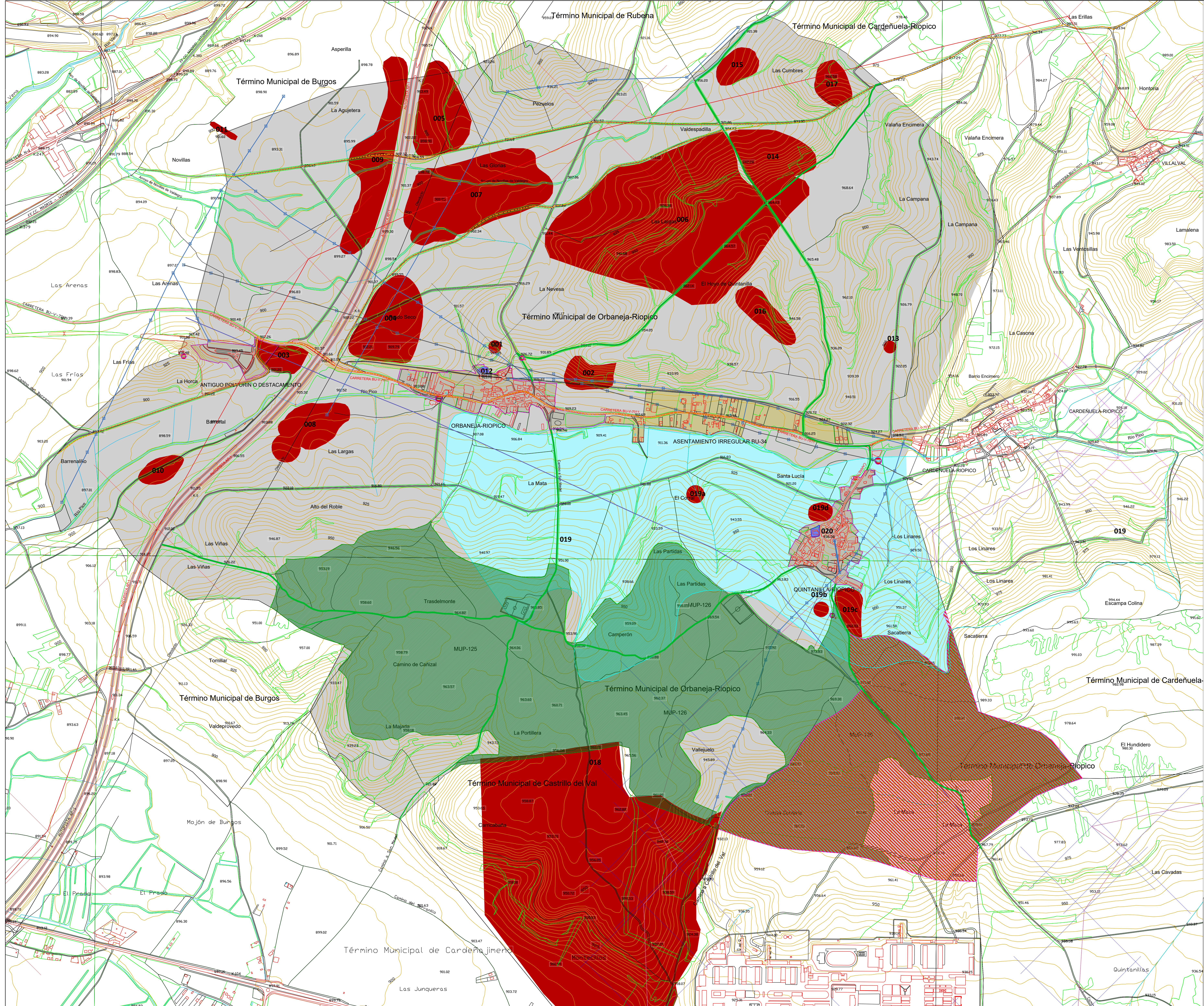
### DILIGENCIA DE CERTIFICACIÓN DE APROBACIÓN PROVISIONAL DE DOCUMENTO URBANÍSTICO

D. Alberto González Rámila, Secretario-Interventor de este Ayuntamiento,

#### CERTIFICA

Que el presente documento de Revisión de las Normas Urbanísticas Municipales de Orbaneja Riopico, incluyendo el Plan Especial de Protección del Camino de Santiago y el Estudio Ambiental Estratégico, ha sido aprobado provisionalmente por el Pleno municipal en sesión ordinaria de fecha 6 de abril de 2026.

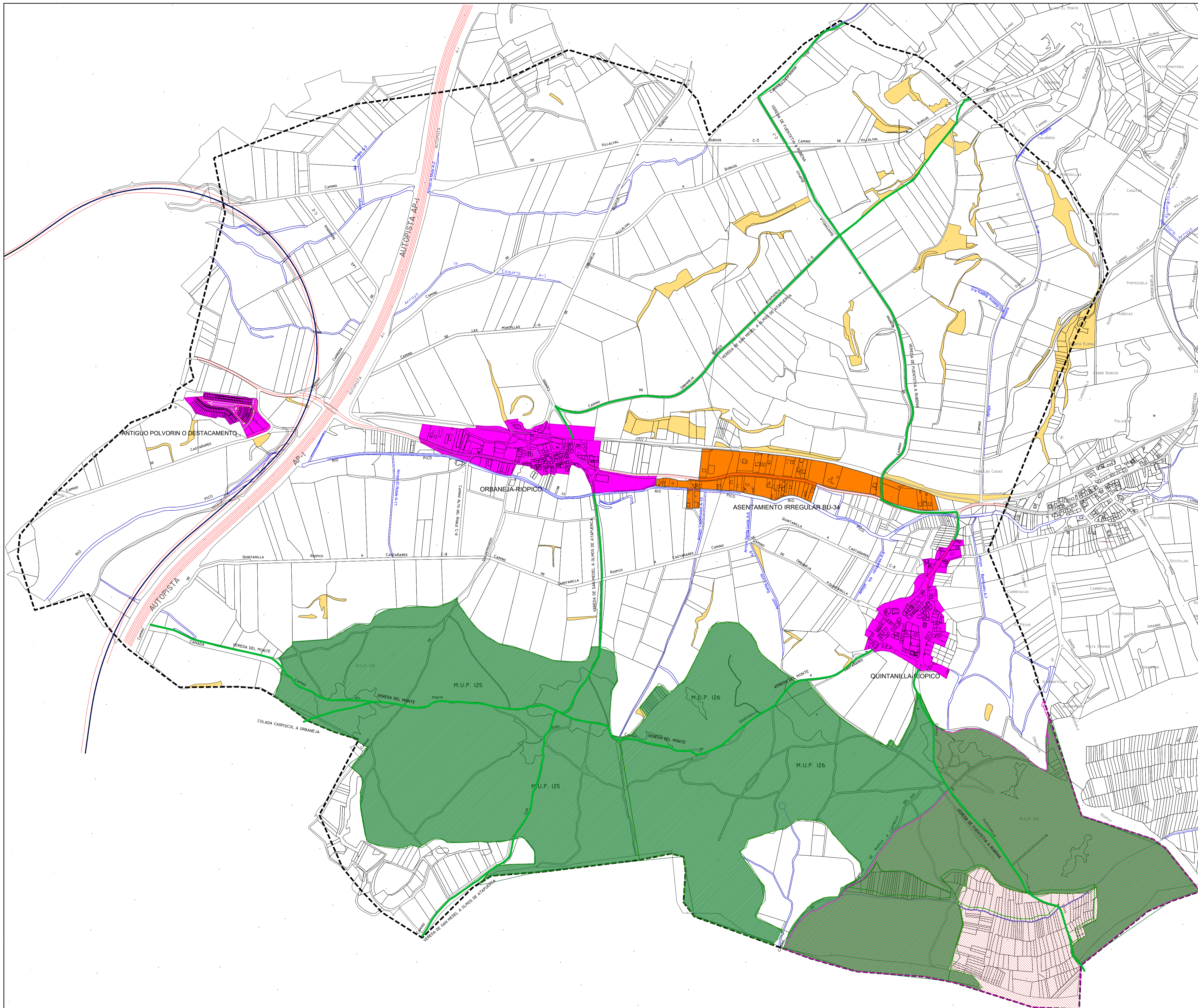
#### DOCUMENTO FIRMADO ELECTRÓNICAMENTE



- Oleoducto Somorostro
- Conduccion aguas de Burgos
- Red electrica alta Tension
- Carretera Local BU-V-7011 y 7013
- Autopista AP-1
- Via Pecuaría Clasificada
- Camino local
- Cota altimetrica
- Casco urbano
- Asentamiento Irregular BU-34
- Termino Municipal
- MUP Montes de utilidad publica 125 y 126
- Limite municipal
- Cauce Fluvial
- (SU-AP) Deposito agua potable
- (SU-DP) EDAR estacion depuradora aguas residuales
- YACIMIENTO ARQUEOLOGICO**
- (SU-AP) Suelo Rústico con Protección Cultural
- (SU-UR) Suelo Urbano / Urbanizable
- (SU-ZA) Zona area cautela Arqueologica
- BIC Camino de Santiago Ver PECS y ambito
- Zona militar
- Zona de seguridad proxima , zona militar

Firmado por ESPINOSA URIONABARRENHECHA, LUIS MARIA ( FIRMA )  
 el día 28/02/2026 con un certificado emitido por AC DNEI  
 004

 <b>NUMOr</b>	REVISION NORMAS URBANISTICAS MUNICIPALES CON CARACTER PLAN ESPECIAL DEL CAMINO DE SANTIAGO <b>Orbaneja Riopico (Burgos)</b>
NUMOr NORMAS URBANISTICAS MUNICIPALES de ORBANEJA RIOPICO - BURGOS -	<b>DI-PI</b> DOCUMENTO INFORMATIVO PLANOS DE INFORMACION
<b>PLANO DE ESTRUCTURA          TERRITORIAL</b>	<b>PI-01</b> AYUNTAMIENTO DE ORBANEJA RIOPICO
DOCUMENTO PARA AVANCE APROBACION PROVISIONAL	ESCALA 1:5.000 



-  Carretera Local BU-V-7011 y 7013
-  Autopista AP-1
-  Via Pecuaría Clasificada
-  Camino local
-  Uso Residencial
-  Uso Residencial Irregular
-  No productivo
-  Uso Cultivos
-  MUP Montes de utilidad pública 125 y 126
-  Cauce Fluvial
-  Zona militar



**NUMor**

**REVISIÓN NORMAS URBANÍSTICAS MUNICIPALES,  
CON CARÁCTER PLAN ESPECIAL DEL CAMINO DE  
SANTIAGO Orbaneja Riopico (Burgos)**

**NUM** NORMAS URBANÍSTICAS MUNICIPALES  
de ORBANEJA RIOPICO - BURGOS -

**PLANO de USOS DEL SUELO**

**DI-PI**  
DOCUMENTO INFORMATIVO  
PLANOS DE INFORMACION

**PI-02**

AYUNTAMIENTO DE  
ORBANEJA RIOPICO

DOCUMENTO PARA  
**AVANCE APROBACION  
PROVISIONAL**

ESCALA 1/5.000



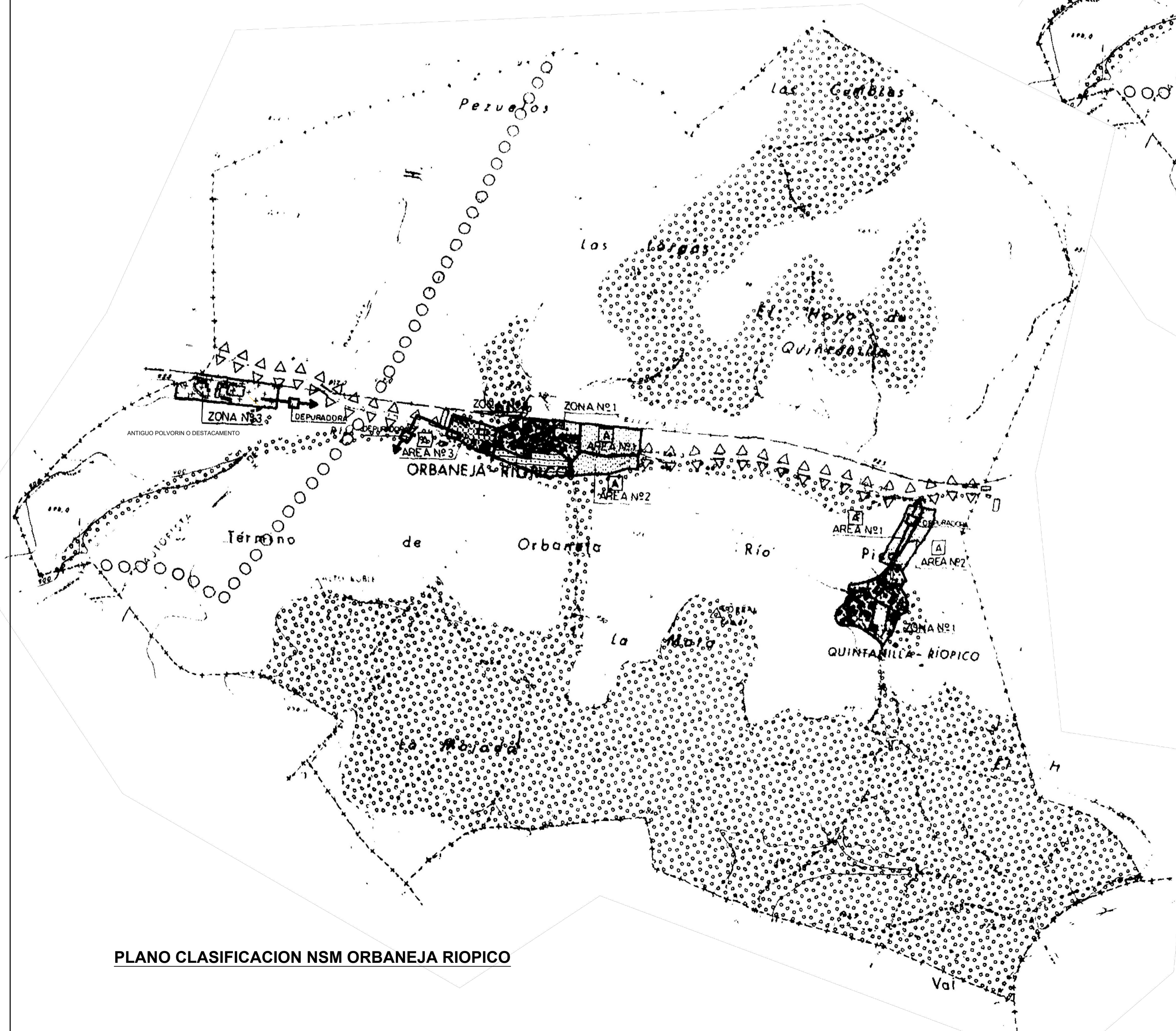


CLASIFICACION SUELO URBANO ACTUAL NSM

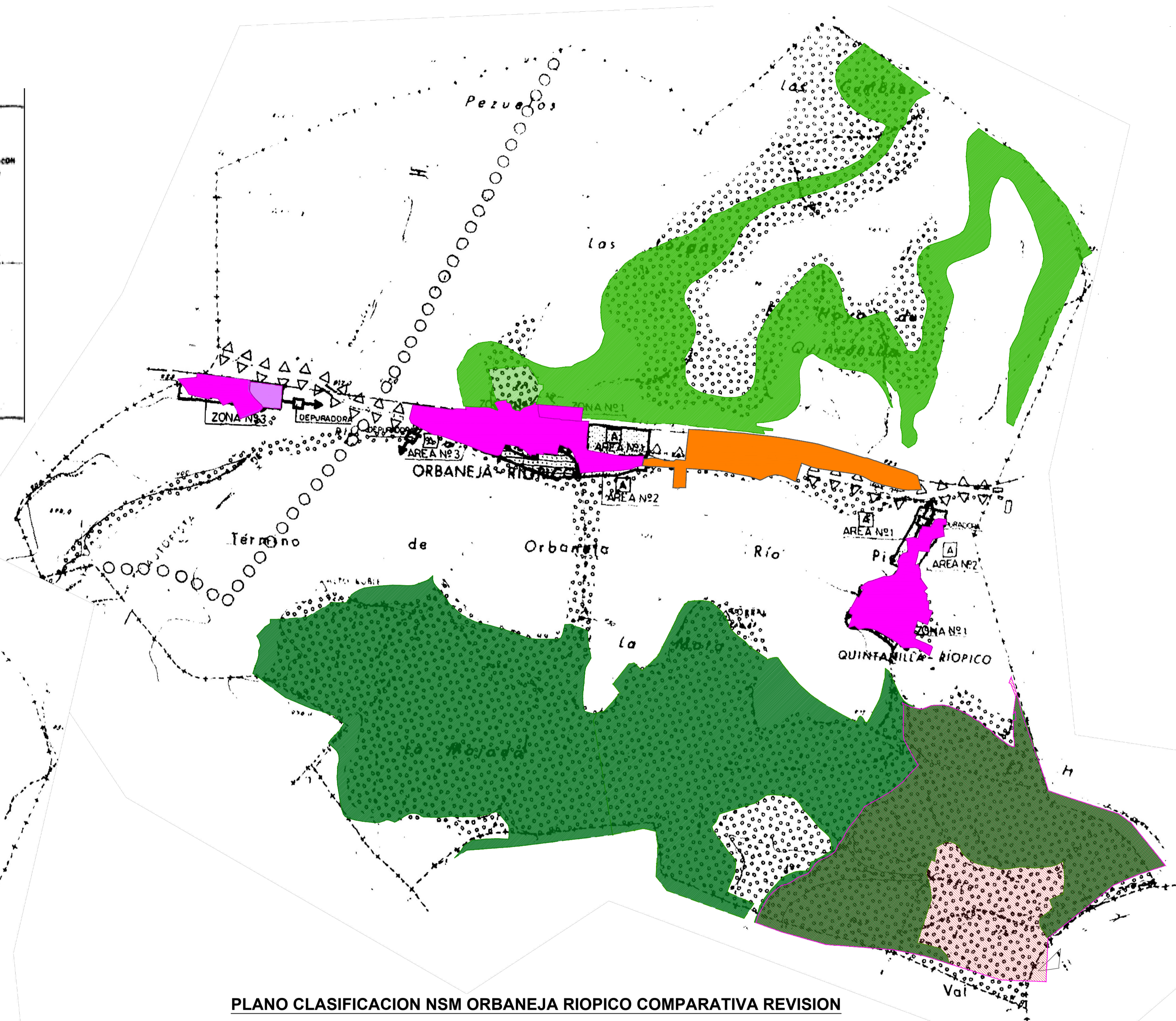
1.- ANTIGUO POLVORIN		4,07 Ha
2.- ORBANEJA RIOPICO		
RESIDENCIAL	2,66 Ha	
INDUSTRIAL	1,47 ha	
Ampliacion Z-1	0,48 Ha	
Ampliacion Z-2	0,22 Ha	
Aumento en Modif punt	0,33 Ha	5,16 Ha
3.- QUINTANILLA RIOPICO		
RESIDENCIAL CASCO	3,19 Ha	
AMPLIACION Z-1	1,00 Ha	4,19 Ha
<b>TOTAL CALSIFICADO URBANO</b>		<b>13,42 Ha</b>

APTOS PARA URBANIZAR , NO SE DESARROLLARON NINGUNO. QUEDARON DESCLASIFICADOS

<p>--- LÍNEA DE TENDENCIA MUNICIPAL</p> <p>▲▲▲ MARCA DE CARRETERA PROTEGIDA</p> <p>□□□ CONDUCCION DE AGUA</p> <p>○○○ ALBUQUE</p>	<p>■ VEHICULO</p> <p>→ VENTANA GENERAL</p>
<p><b>AREA APTA PARA LA URBANIZACION</b></p> <p>A CARRETERA A</p> <p>B CARRETERA B</p> <p>C CARRETERA C</p>	<p><b>SUELO NO URBANIZABLE</b></p> <p>■ ESPACIO PROTEGIDO NATURAL</p> <p>■ ESPACIO PROTEGIDO MANANTIAL</p> <p>■ ESPACIO PROTEGIDO CASCAVAL</p>



PLANO CLASIFICACION NSM ORBANEJA RIOPICO



PLANO CLASIFICACION NSM ORBANEJA RIOPICO COMPARATIVA REVISION

CLASIFICACION SUELO URBANO REVISION TOTAL

1.- ANTIGUO POLVORIN	4,07 Ha
2.- ORBANEJA RIOPICO	9,67 Ha
3.- QUINTANILLA RIOPICO	7,07 Ha
<b>TOTAL CALSIFICADO URBANO</b>	<b>20,81 Ha</b>

NO SE PREVEE URBANIZABLES - SOLO COLMATACION SUELOS URBANOS.

	Uso Residencial
	Asentamiento Irregular
	MUP Montes de utilidad publica 125 y 126
	Zona militar
	Proteccion natural cuestras y laderas

	REVISION NORMAS URBANISTICAS MUNICIPALES, CON CARACTER PLAN ESPECIAL DEL CAMINO DE SANTIAGO <b>Orbaneja Riopico (Burgos)</b>
	NORMAS URBANISTICAS MUNICIPALES de ORBANEJA RIOPICO - BURGOS -
PLANEAMIENTO VIGENTE NSM 19-06-1984 COMPARATIVO REVISION	<b>DI-PI</b> DOCUMENTO INFORMATIVO <b>PI-03</b>
DOCUMENTO PARA AVANCE APROBACION PROVISIONAL	ESCALA 1/5.000 
	AYUNTAMIENTO DE ORBANEJA RIOPICO



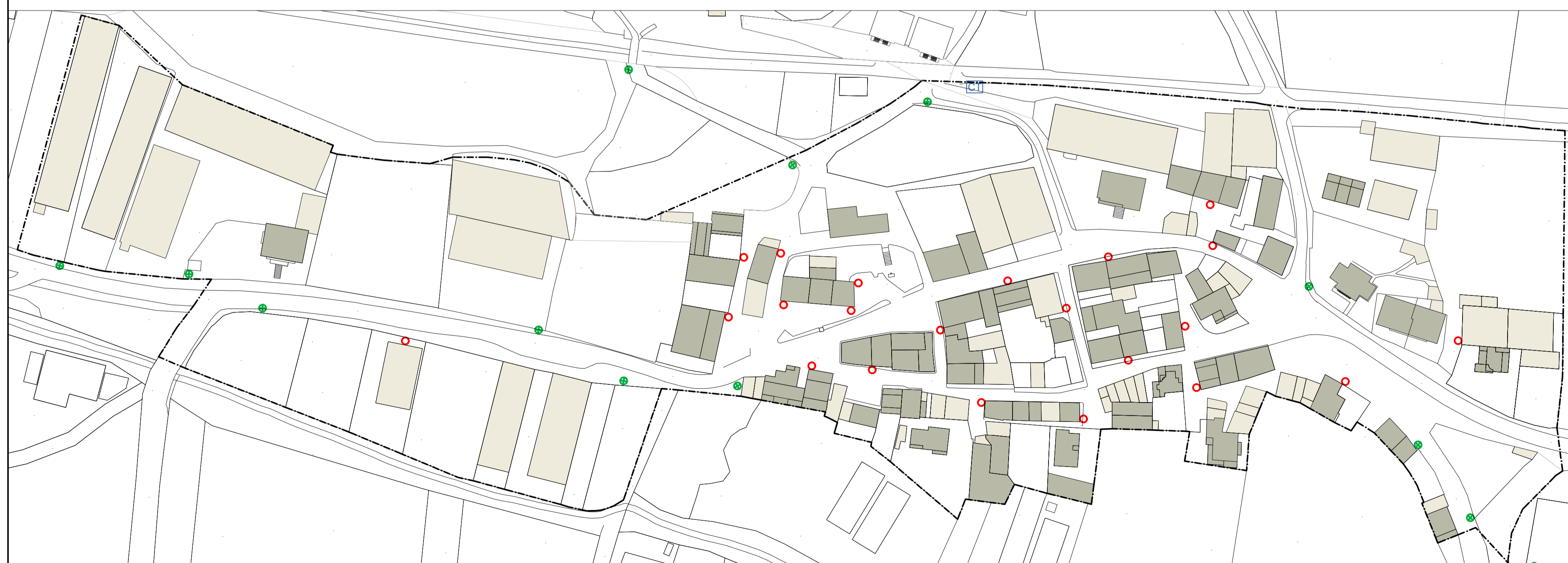
TRAZADO RED DE ALTA TENSION



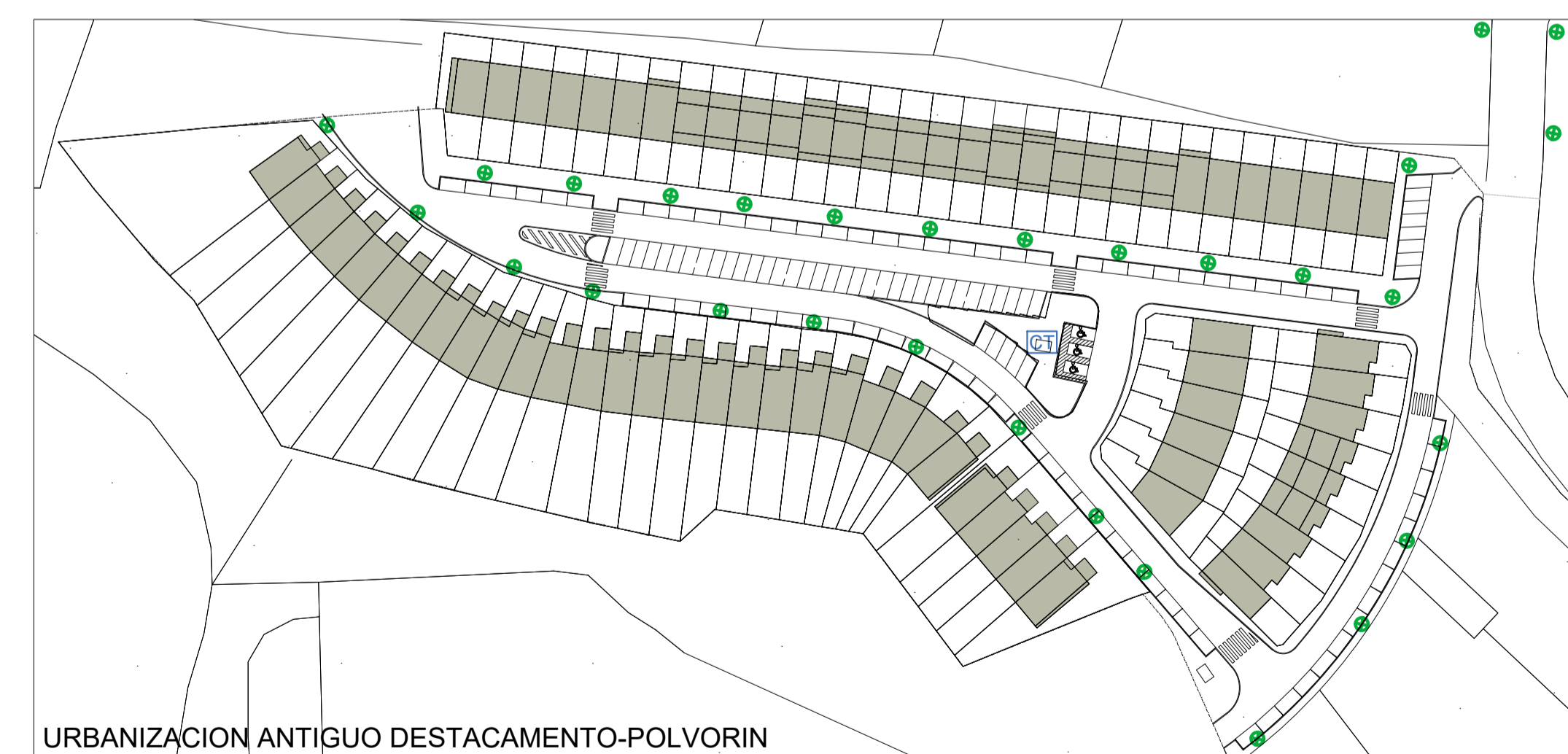
QUINTANILLA RIOPICO

RED ELECTRICA ALUMBRADO PUBLICO

-  RED DE ALTA TENSION
-  PUNTO DE LUZ EN FACHADA
-  PUNTO DE LUZ SOBRE POSTE
-  TRANSFORMADOR
-  LIMITE URBANO



ORBANEJA RIOPICO



URBANIZACION ANTIGUO DESTACAMENTO-POLVORIN

NUMOR **REVISION NORMAS URBANISTICAS MUNICIPALES .**  
**CON CARACTER PLAN ESPECIAL DEL CAMINO DE**  
**SANTIAGO Orbaneja Riopico (Burgos)**

NUM **NORMAS URBANISTICAS MUNICIPALES**  
 de ORBANEJA RIOPICO - BURGOS -

**DI-PI**  
 DOCUMENTO INFORMATIVO  
 PLANOS DE INFORMACION

**PI-04.1**

**AYUNTAMIENTO DE**  
**ORBANEJA RIOPICO**

**PLANO DE INFRAESTRUCTURAS RED DE**  
**ENERGÍA ELÉCTRICA Y ALUMBRADO**  
**PÚBLICO**

DOCUMENTO PARA  
**DOCUMENTO DE**  
**AVANCE APROBACION**  
**PROVISIONAL**

ESCALA 1/1.000

0 1 2 m

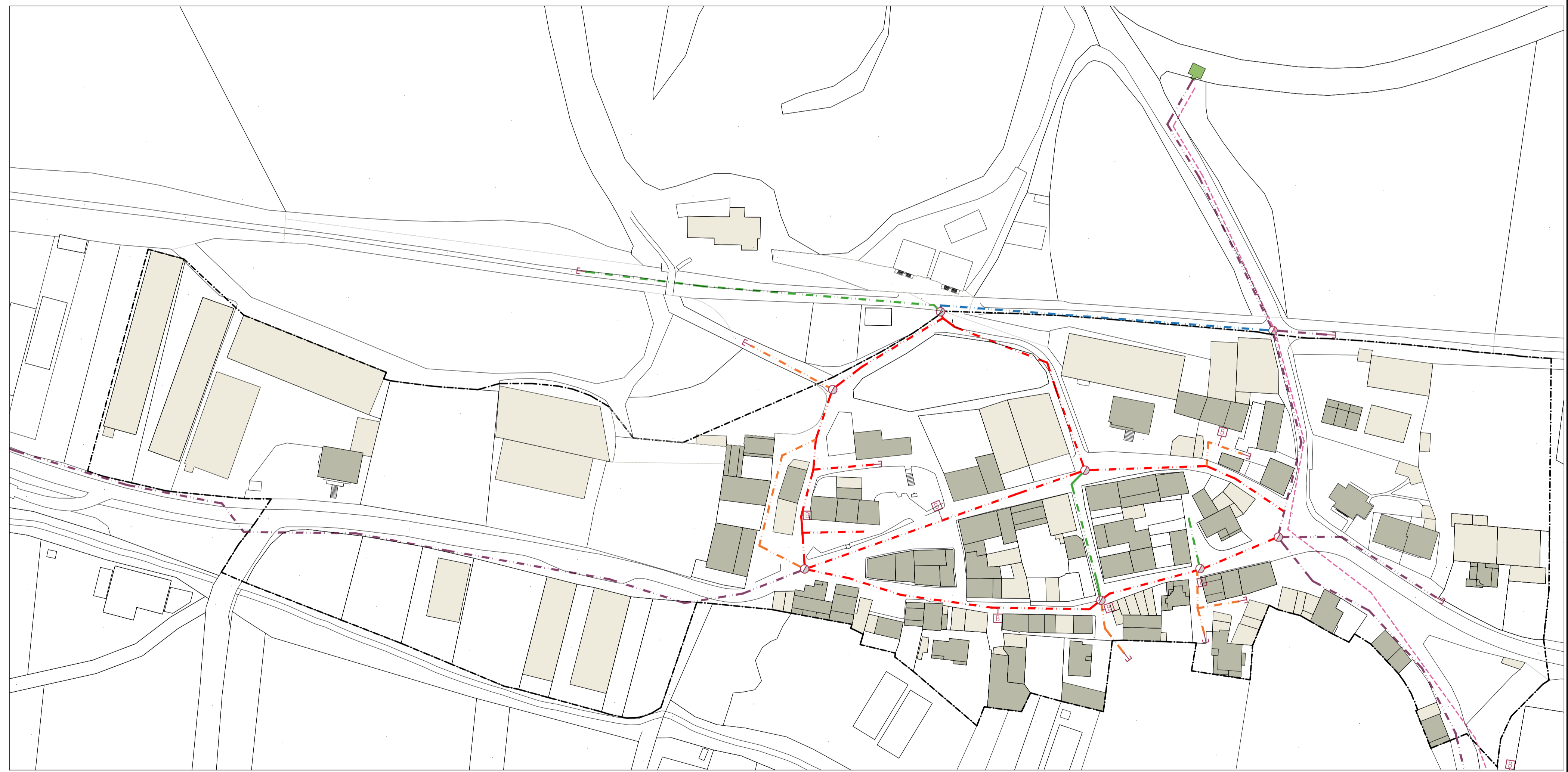




QUINTANILLA RIOPICO














URBANIZACION ANTIGUO DESTACAMENTO-POLVORIN



ORBANEJA RIOPICO

**RED DISTRIBUCION AGUA POTABLE**

-  POZO DE REGISTRO
-  VALVULA DE COMPUERTA EN POZO
-  BOCA DE RIEGO
-  HIDRANTE ENTERRADO
-  TAPON
-  TUBERIA P.E. PN=10 D=110
-  TUBERIA P.E. PN=10 D=90
-  TUBERIA P.E. PN=10 D=63
-  TUBERIA P.E. PN=10 D=32
-  TRAIDA DE AGUAS DESDE RED DE AYUNTAMIENTO DE BURGOS
-  LIMITE URBANO


**REVISION NORMAS URBANISTICAS MUNICIPALES .  
CON CARACTER PLAN ESPECIAL DEL CAMINO DE  
SANTIAGO Orbaneja Riopico (Burgos)**

**NUM** NORMAS URBANISTICAS MUNICIPALES  
de ORBANEJA RIOPICO - BURGOS -

**DI-PI**  
DOCUMENTO INFORMATIVO  
PLANOS DE INFORMACION

**PI-04.2**

AYUNTAMIENTO DE  
ORBANEJA RIOPICO
 

DOCUMENTO PARA  
DOCUMENTO DE  
AVANCE APROBACION  
PROVISIONAL

ESCALA 1/1.000  



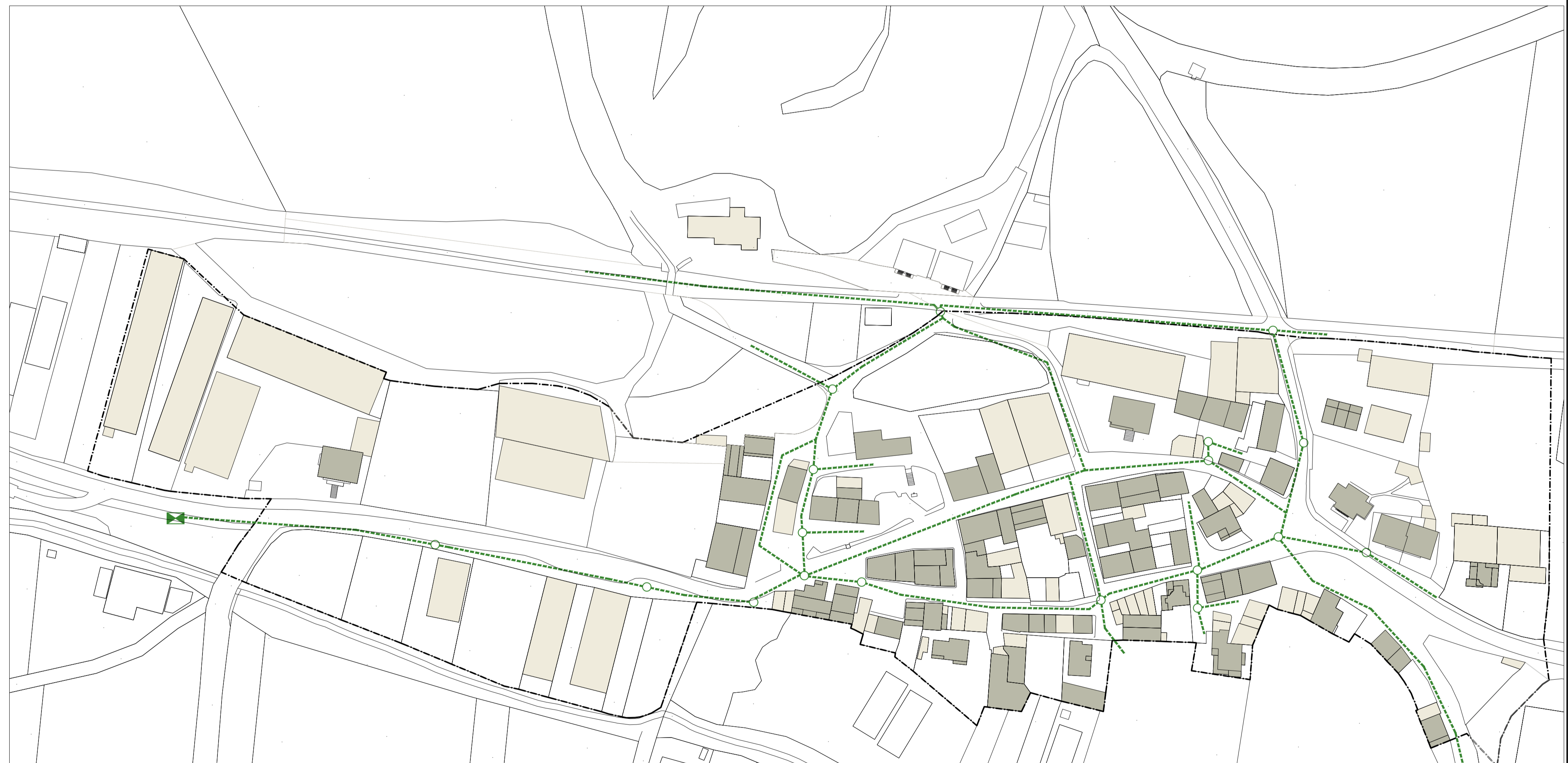




QUINTANILLA RIOPICO






URBANIZACION ANTIGUO DESTACAMENTO-POLVORIN



ORBANEJA RIOPICO

**RED DISTRIBUCION AGUA POTABLE**

-  POZO DE REGISTRO
-  RED SANEAMIENTO
-  DEPURADORA


**REVISION NORMAS URBANISTICAS MUNICIPALES .  
CON CARACTER PLAN ESPECIAL DEL CAMINO DE  
SANTIAGO Orbaneja Riopico (Burgos)**

**NUM** NORMAS URBANISTICAS MUNICIPALES  
de ORBANEJA RIOPICO - BURGOS -

**DI-PI**  
DOCUMENTO INFORMATIVO  
PLANOS DE INFORMACION

**PI-04.3**  
AYUNTAMIENTO DE  
ORBANEJA RIOPICO

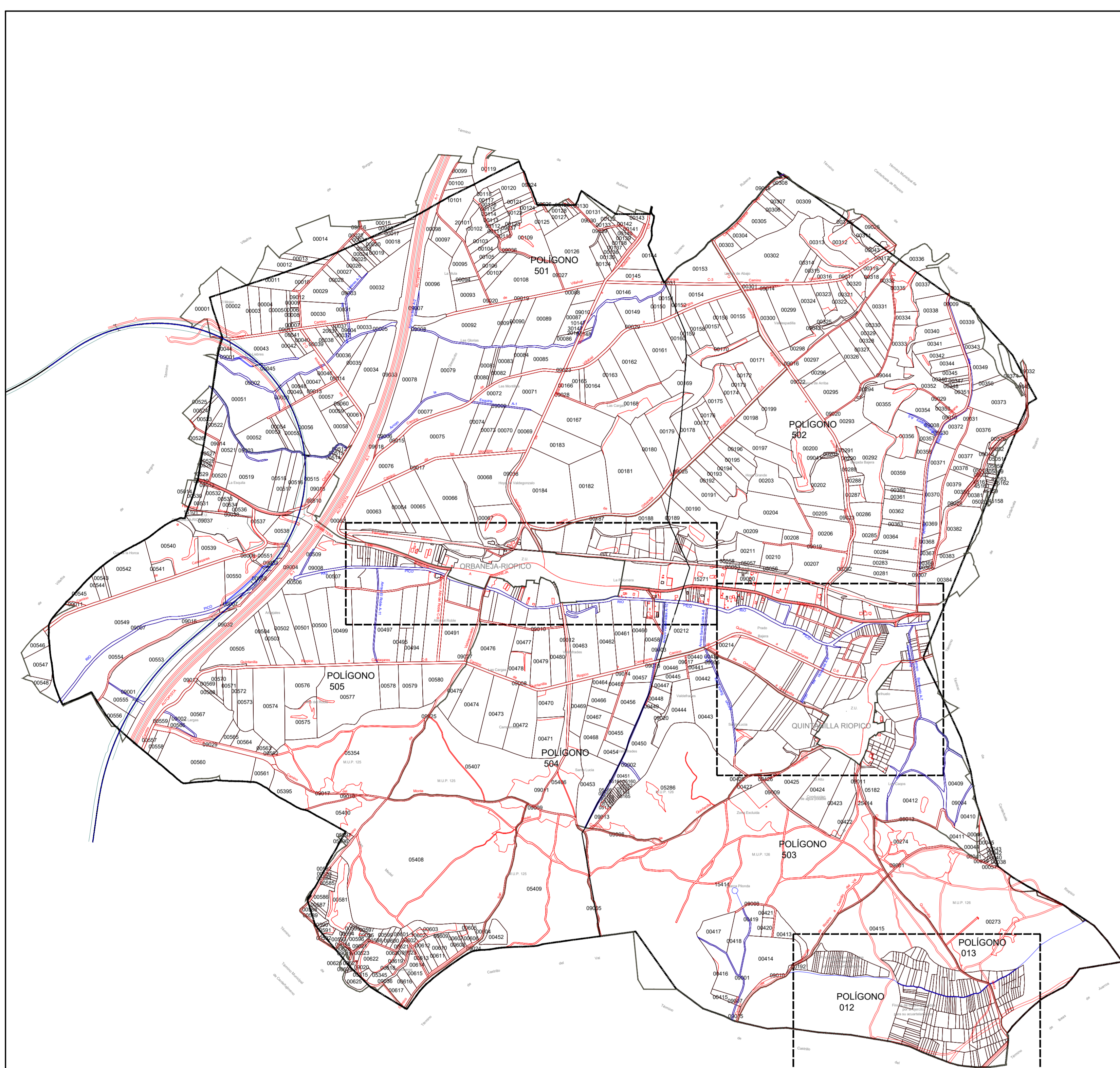
**PLANO DE INFRAESTRUCTURAS RED DE  
SANEAMIENTO**

DOCUMENTO PARA  
DOCUMENTO DE  
AVANCE APROBACION  
PROVISIONAL

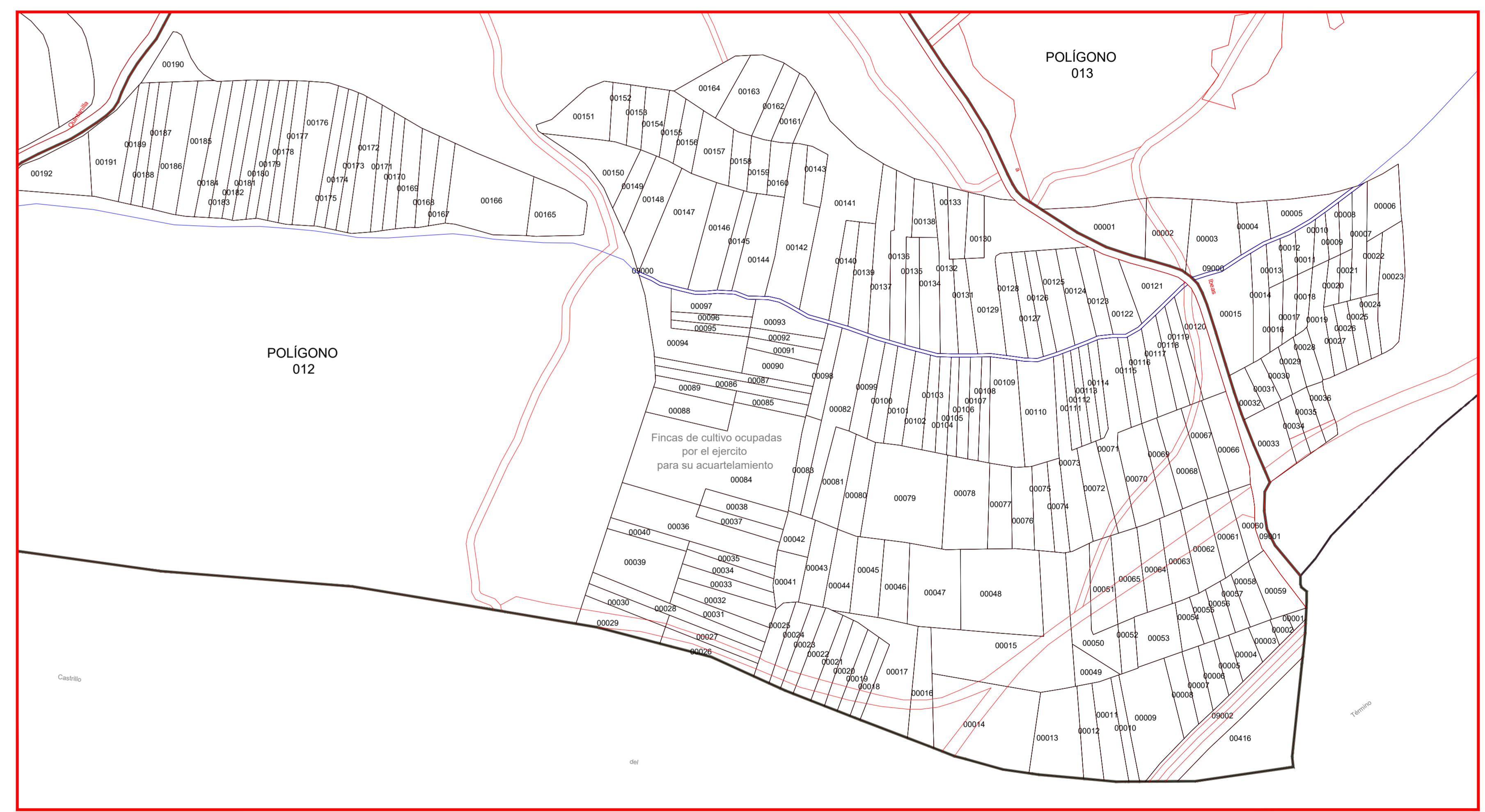
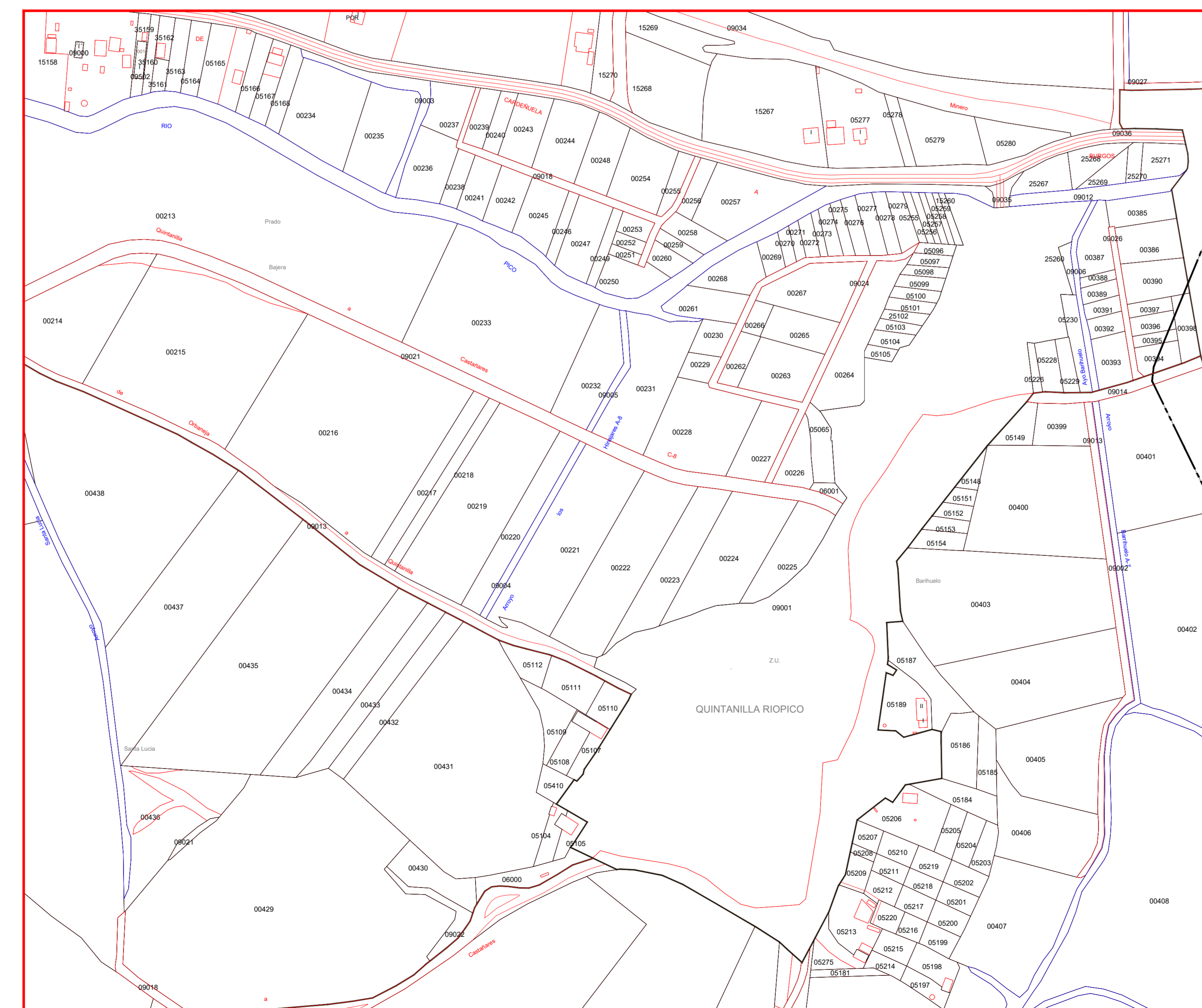
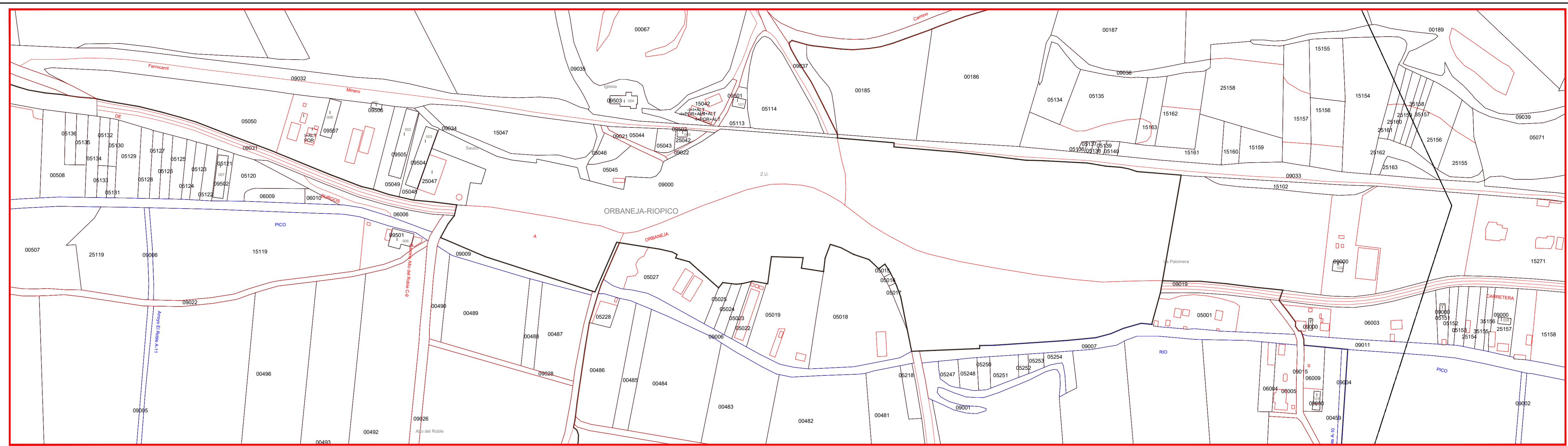
ESCALA 1/1.000  





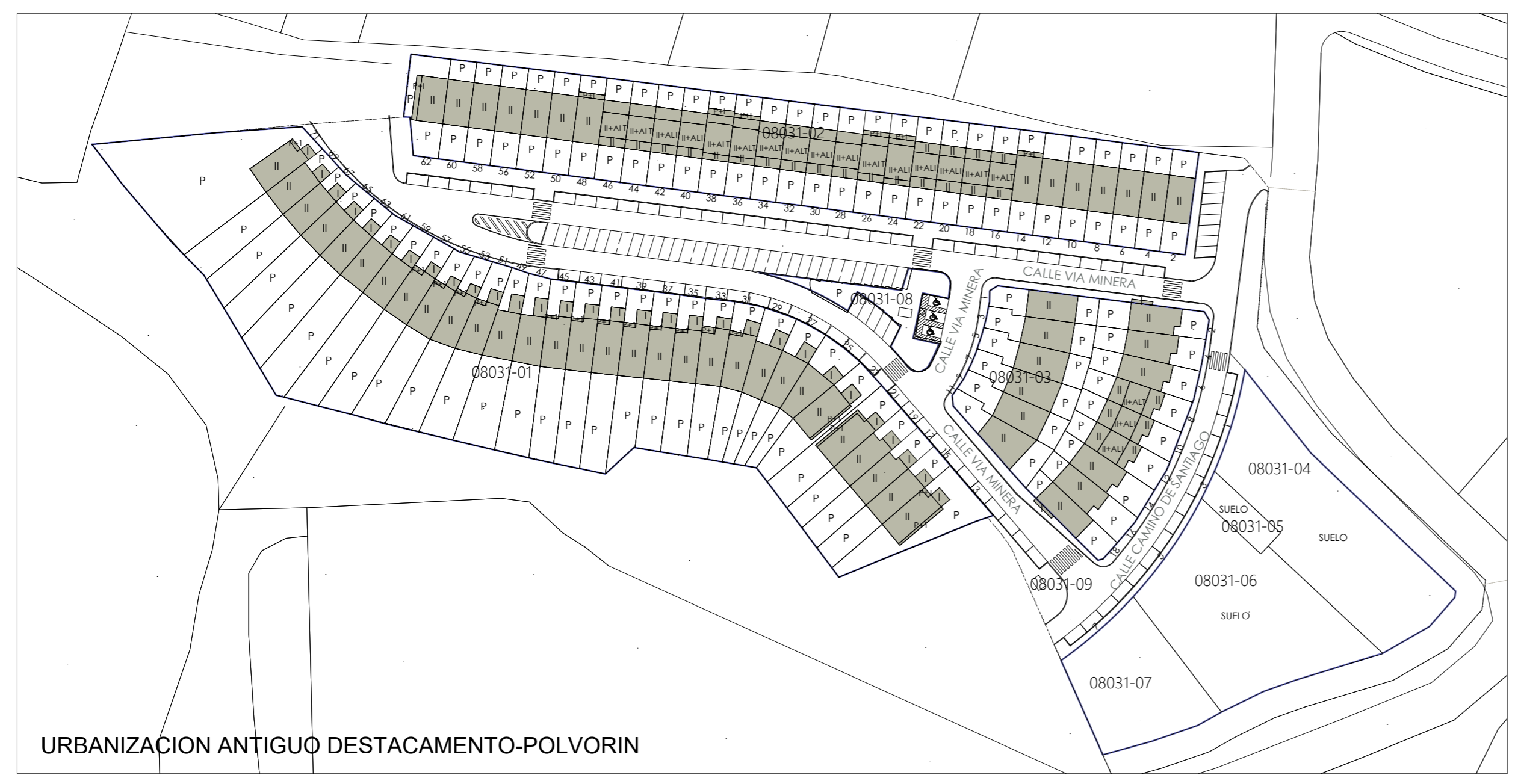
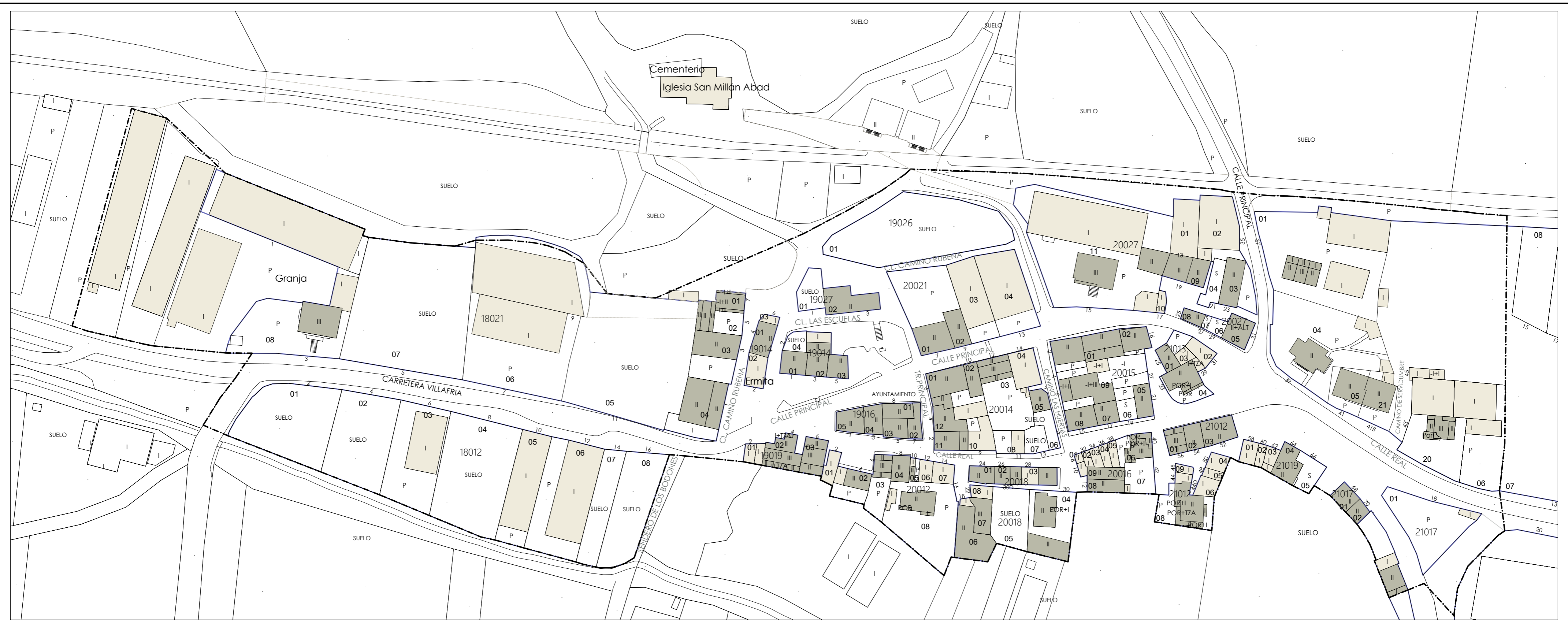



LEYENDA  
 - - - - - LIMITE TERMINO MUNICIPAL



DETALLES ESCALA: 1 / 2.000

		<b>REVISION NORMAS URBANISTICAS MUNICIPALES ,          CON CARACTER PLAN ESPECIAL DEL CAMINO DE          SANTIAGO Orbaneja Riopico (Burgos)</b>	
<b>NUM</b> NORMAS URBANISTICAS MUNICIPALES de ORBANEJA RIOPICO - BURGOS -		<b>DI-PI</b> DOCUMENTO INFORMATIVO PLANOS DE INFORMACION	
<b>PLANO DE ESTRUCTURA CATASTRAL          RUSTICA</b>		<b>PI-05.1</b>	
DOCUMENTO PARA AVANCE APROBACION PROVISIONAL	ESCALA 1/10.000 ESCALA 1/2.000		




**LEYENDA**

- LIMITE URBANO
- LIMITE MANZANA
- 20018 NUMERO MANZANA
- 01 NUMERO PARCELA
- II ALTURA INMUEBLE
- 12 NUMERO CALLE INMUEBLE

**ALTURA EDIFICACION**

- CONSTRUCCIONES DE 1 ALTURA
- CONSTRUCCIONES DE 2 ALTURAS

URBANIZACION ANTIGUO DESTACAMENTO-POLVORIN



REVISION NORMAS URBANISTICAS MUNICIPALES,  
CON CARACTER PLAN ESPECIAL DEL CAMINO DE  
SANTIAGO **Orbaneja Riopico (Burgos)**

**DI-PI**  
DOCUMENTO INFORMATIVO  
PLANOS DE INFORMACION

**PI-05.2.1**



AYUNTAMIENTO DE  
ORBANEJA RIOPICO

**NUM** NORMAS URBANISTICAS MUNICIPALES  
de ORBANEJA RIOPICO - BURGOS -

**PLANO DE ESTRUCTURA CATASTRAL  
URBANA ORBANEJA RIOPICO**

DOCUMENTO PARA  
**DOCUMENTO DE  
AVANCE APROBACION  
PROVISIONAL**

ESCALA 1/1.000

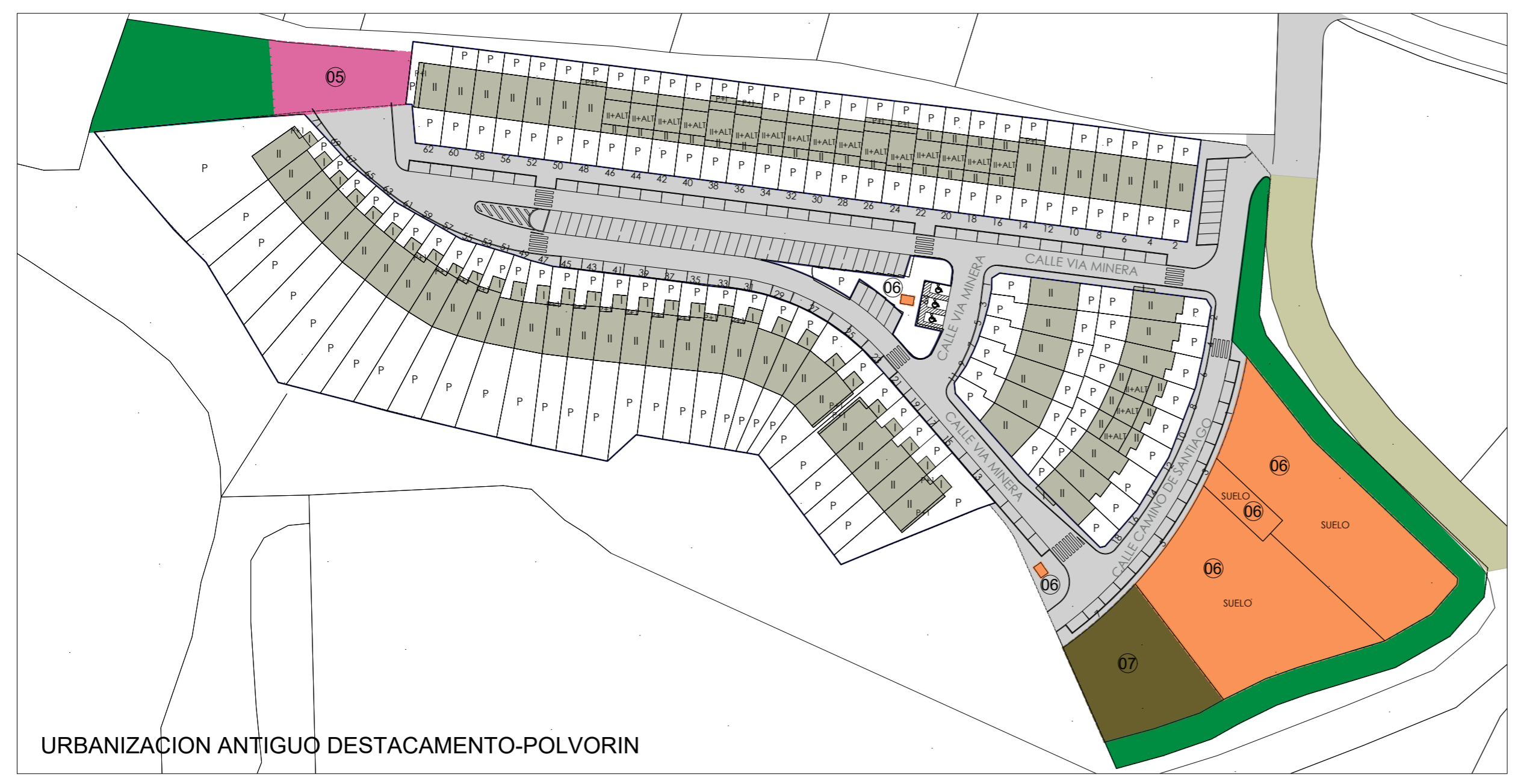
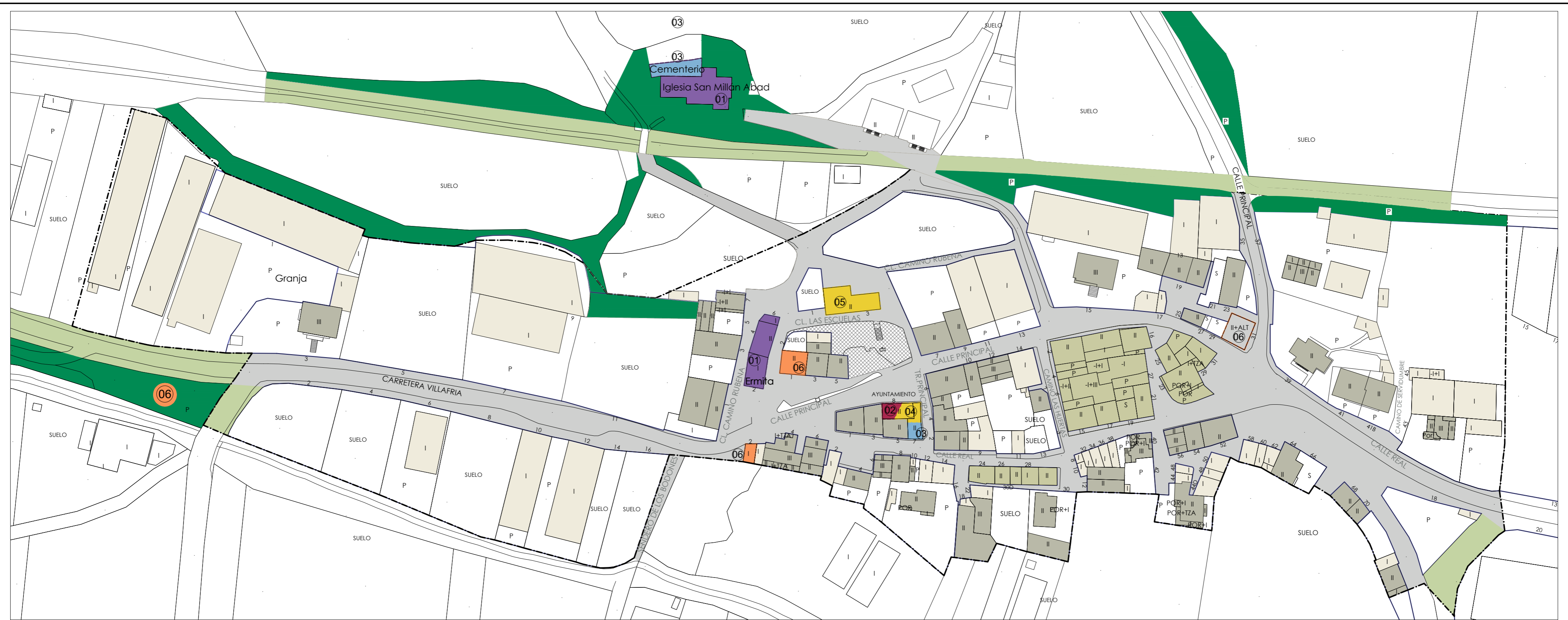



- LIMITE URBANO
- LIMITE MANZANA
- 20018 NUMERO MANZANA
- 01 NUMERO PARCELA
- II ALTURA INMUEBLE
- 12 NUMERO CALLE INMUEBLE

**ALTURA EDIFICACION**

- CONSTRUCCIONES DE 1 ALTURA
- CONSTRUCCIONES DE 2 ALTURAS
- CONSTRUCCIONES DE 3 ALTURAS

	<p>REVISION NORMAS URBANISTICAS MUNICIPALES , CON CARACTER PLAN ESPECIAL DEL CAMINO DE SANTIAGO <b>Orbaneja Riopico (Burgos)</b></p>
<p><b>NUM</b></p>	<p>NORMAS URBANISTICAS MUNICIPALES de ORBANEJA RIOPICO - BURGOS -</p>
<p>PLANO DE ESTRUCTURA CATASTRAL URBANA QUINTANILLA RIOPICO</p>	<p><b>DI-PI</b> DOCUMENTO INFORMATIVO PLANOS DE INFORMACION</p> <p><b>PI-05.2.2</b></p>
<p>DOCUMENTO PARA <b>DOCUMENTO DE AVANCE APROBACION PROVISIONAL</b></p>	<p>ESCALA 1/1.000</p> 
	 



URBANIZACION ANTIGUO DESTACAMENTO-POLVORIN

	VIA URBANA ESTRUCTURANTE		RELIGIOSO		PLAZA
	DEFICIT DE SERVICIOS A COMPLETAR		ADMINISTRATIVO		ZONAS VERDES
	LIMITE URBANO		SANITARIO-ASISTENCIAL		
			CULTURAL		
			OCIO-TERCIARIO		
			SERVICIOS		
			DEPORTIVO		

NUMOr

REVISION NORMAS URBANISTICAS MUNICIPALES,  
CON CARACTER PLAN ESPECIAL DEL CAMINO DE  
SANTIAGO **Orbaneja Riopico (Burgos)**

---

NUM

NORMAS URBANISTICAS MUNICIPALES  
de ORBANEJA RIOPICO - BURGOS -

**DI-PI**

DOCUMENTO INFORMATIVO  
PLANOS DE INFORMACION

---

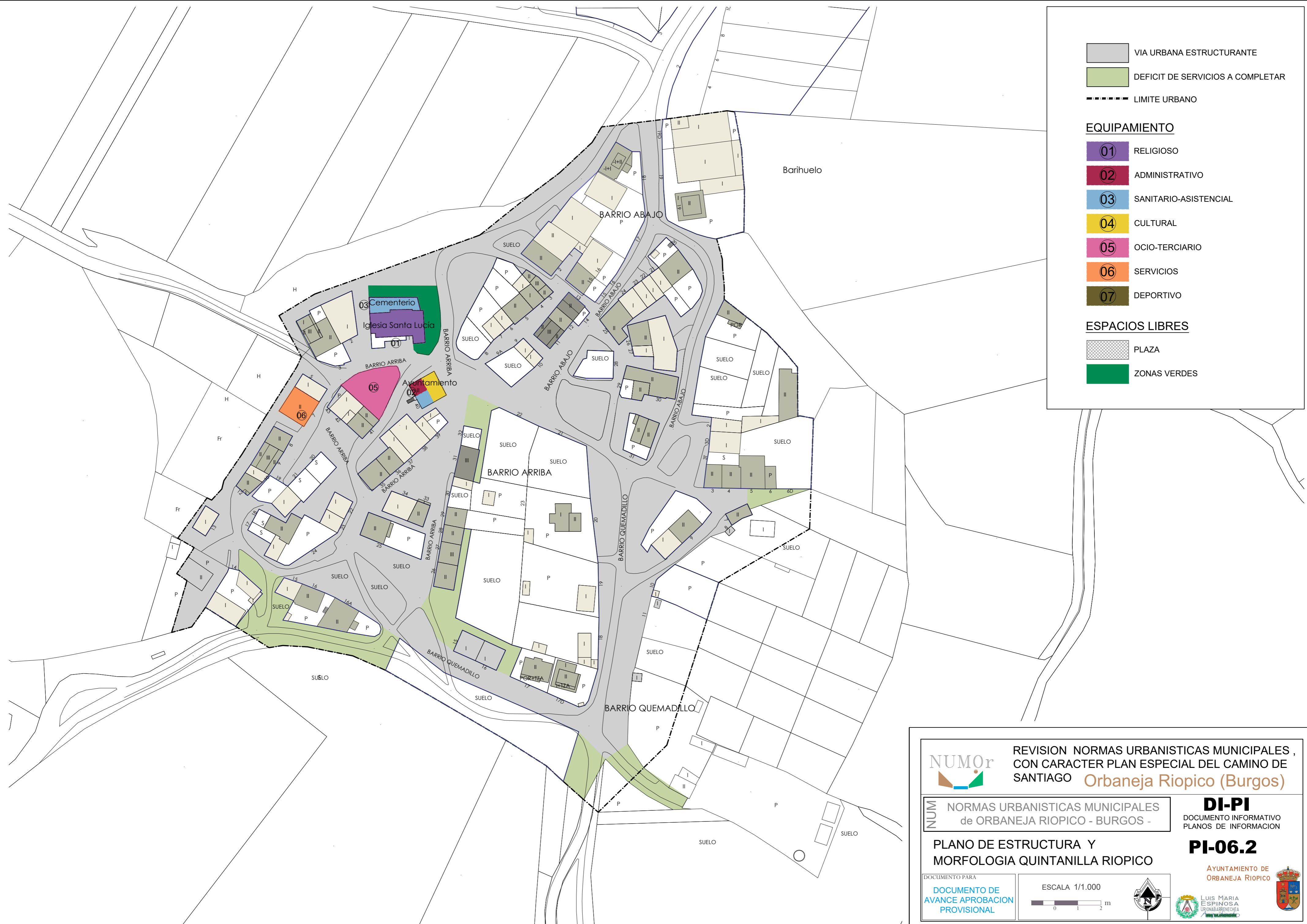
**PLANO DE ESTRUCTURA Y  
MORFOLOGIA ORBANEJA RIOPICO**

DOCUMENTO PARA  
**DOCUMENTO DE  
AVANCE APROBACION  
PROVISIONAL**


ESCALA 1/1.000

**PI-06.1**

AYUNTAMIENTO DE  
ORBANEJA RIOPICO



-  VIA URBANA ESTRUCTURANTE
  -  DEFICIT DE SERVICIOS A COMPLETAR
  -  LIMITE URBANO
- EQUIPAMIENTO**
-  01 RELIGIOSO
  -  02 ADMINISTRATIVO
  -  03 SANITARIO-ASISTENCIAL
  -  04 CULTURAL
  -  05 OCIO-TERCIARIO
  -  06 SERVICIOS
  -  07 DEPORTIVO
- ESPACIOS LIBRES**
-  PLAZA
  -  ZONAS VERDES



REVISION NORMAS URBANISTICAS MUNICIPALES,  
CON CARACTER PLAN ESPECIAL DEL CAMINO DE  
SANTIAGO **Orbaneja Riopico (Burgos)**


**NUM** NORMAS URBANISTICAS MUNICIPALES  
de ORBANEJA RIOPICO - BURGOS -


**DI-PI**  
DOCUMENTO INFORMATIVO  
PLANOS DE INFORMACION

**PLANO DE ESTRUCTURA Y  
MORFOLOGIA QUINTANILLA RIOPICO**

**PI-06.2**  
AYUNTAMIENTO DE  
ORBANEJA RIOPICO






DOCUMENTO PARA  
**DOCUMENTO DE  
AVANCE APROBACION  
PROVISIONAL**

ESCALA 1/1.000  






**LEYENDA**

-  LIMITE TERMINO MUNICIPAL
-  LIMITE URBANO
-  RIO
-  RIESGO DE EROSION
-  ZONA PROTEGIDA FLUVIALES-ZONA DE POLICIA



REVISION NORMAS URBANISTICAS MUNICIPALES ,  
 CON CARACTER PLAN ESPECIAL DEL CAMINO DE  
 SANTIAGO **Orbaneja Riopico (Burgos)**


**NUM** NORMAS URBANISTICAS MUNICIPALES  
 de ORBANEJA RIOPICO - BURGOS -

**DI-PI**  
 DOCUMENTO INFORMATIVO  
 PLANOS DE INFORMACION

**PLANO DE RIESGOS**

**PI-07**

DOCUMENTO PARA  
**DOCUMENTO DE  
 AVANCE APROBACION  
 PROVISIONAL**

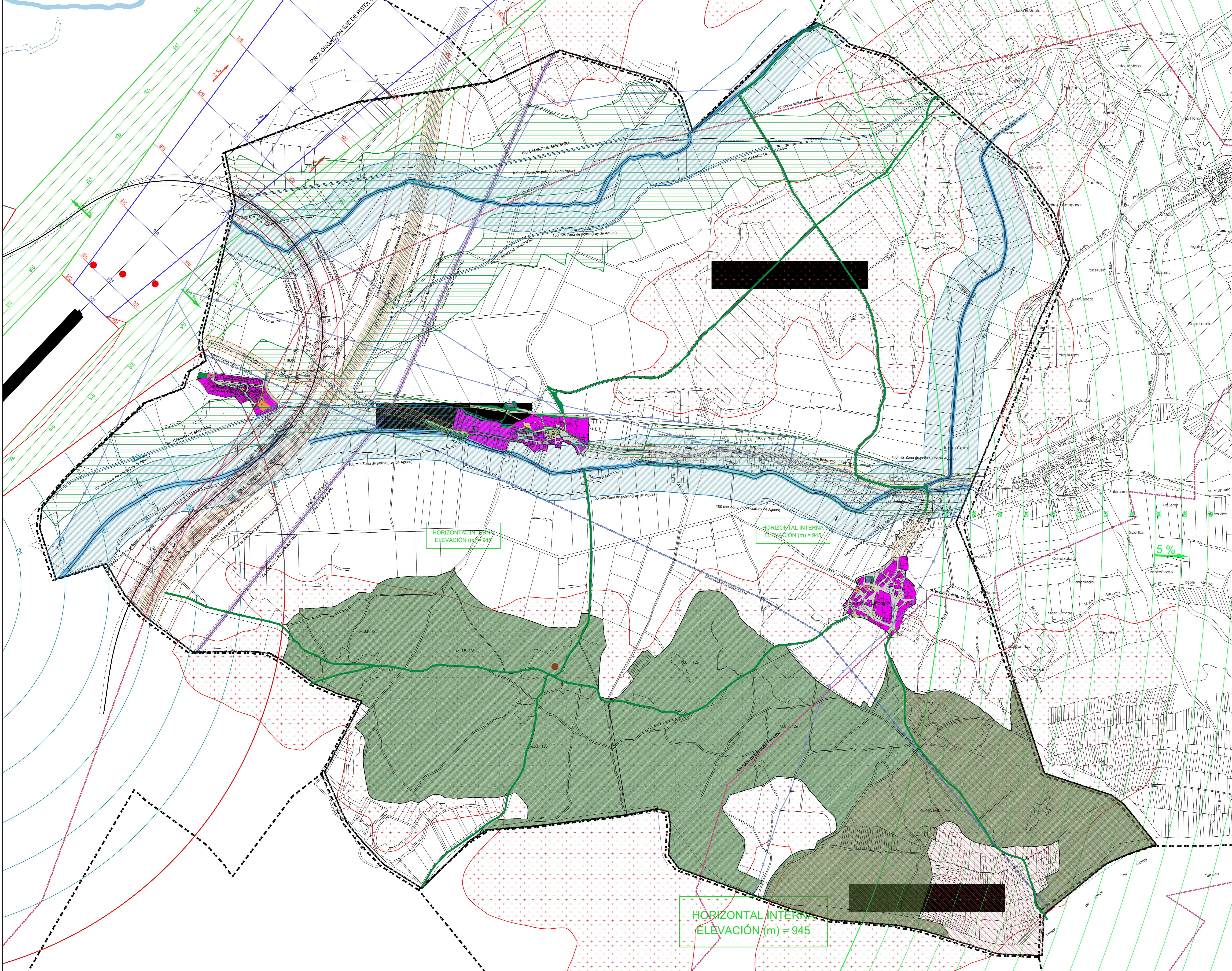
ESCALA 1/10.000  




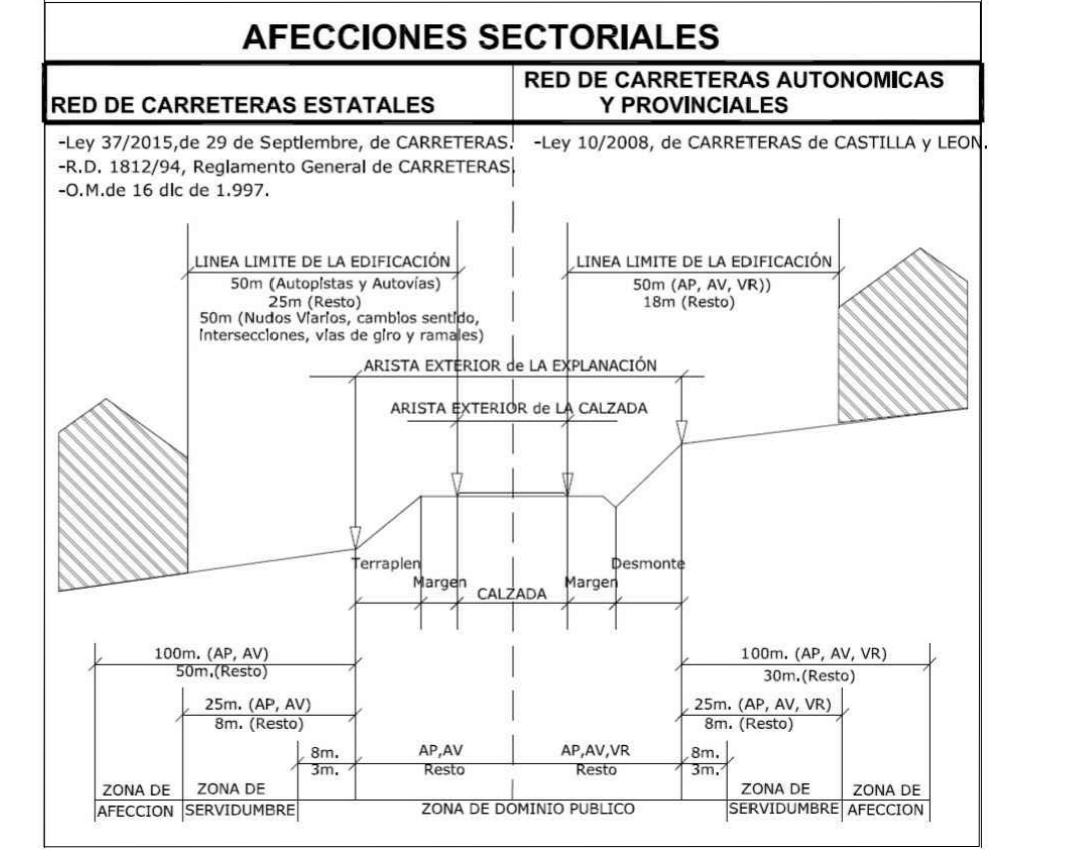
AYUNTAMIENTO DE  
 ORBANEJA RIOPICO



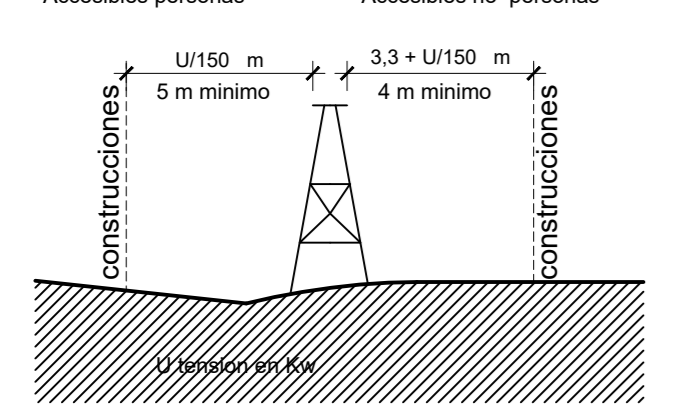
LUIS MARIA  
 ESPINOSA  
 URBANABARENESEA



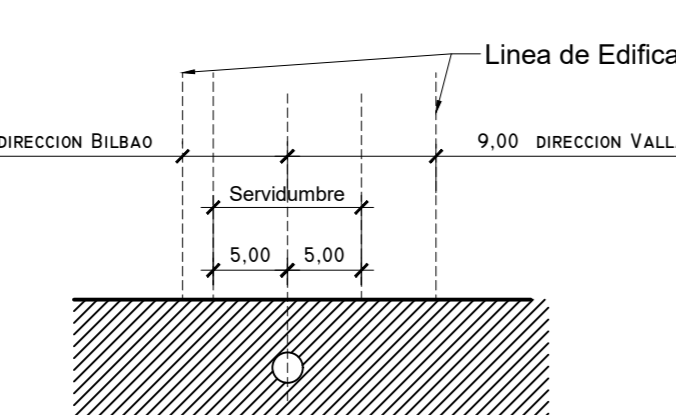
- AFECCIONES SECTORIALES**
- AFECCION RED ELECTRICA ALTA TENSION**
    - LINEA DE ALTA TENSION
  - AFECCION OLEODUCTO SOMORROSTRO**
    - SERVIDUMBRE OLEODUCTO SOMORROSTRO
    - OLEODUCTO SOMORROSTRO
    - LINEA EDIFICACION OLEODUCTO SOMORROSTRO
  - AFECCION CARRETERAS DIPUTACION PROVINCIAL DE BURGOS**
    - CARRETERA LOCAL BU-V-7011 Y 7013
    - LINEA EDIFICACION BU-V-7011 Y BU-V-7013 (Ley de Carreteras)
  - AFECCION AUTOVIAS Y AUTOPISTAS DEL ESTADO**
    - AUTOPISTA AP-1
    - ZONA DOMINIO PUBLICO AP-1(Ley de Carreteras)
    - LINEA EDIFICACION AP-1(Ley de Carreteras)
    - ZONA AFECCION AP-1 (Ley de Carreteras)
  - AFECCION CAUCES FLUVIALES**
    - SERVIDUMBRE CAUCE FLUVIAL
    - ZONA DE POLICIA (Ley de Aguas)
  - AFECCION CONDUCCION AGUAS DE BURGOS**
    - CONDUCCION AGUAS DE BURGOS
    - SERVIDUMBRE CONDUCCION AGUAS DE BURGOS
  - AFECCION ZONA MILITAR**
    - ZONA MILITAR
    - AFECCION MILITAR ZONA PROXIMA
    - AFECCION MILITAR ZONA LEJANA
  - AFECCION CAMINO DE SANTIAGO**
    - AMBITO DEL PECS(Plan Especial Camino de Santiago- Decreto 324/1999)
  - AFECCION SERVIDUMBRES AERONAUTICAS**
    - ZONA SEGURIDAD
    - AREA SERVIDUMBRE VULNERADA POR EL TERRENO OBSTACULO
    - LINEA NEGRA CONTINUA: INTERSECCION ENTRE SUPERFICIES
    - LINEA COLOR GRUESA BORDE DE SERVIDUMBRES
    - APROXIMACION
    - TRANSICION
    - ASCENSO
    - CONICA
    - DME
    - VOR
    - NDB
    - EMISORES/RECEPTORES/TWR
    - CURVAS DE NIVEL MAESTRAS
    - CURVAS DE NIVEL SECUNDARIAS
  - MONTE UTILIDAD PUBLICA**
  - LIMITE DE TERMINO MUNICIPAL**
  - LIMITE URBANO**
  - AFECCION ACCESO FERROVIARIO**
    - ACCESO FERROVIARIO SEGUN PLAN REGIONAL PENDIENTE DE APROBACION DEFINITIVA
    - ZONA DOMINIO PUBLICO (Sector Ferrocarril)
    - LINEA EDIFICACION (Sector Ferrocarril)
    - ZONA PROTECCION (Sector Ferrocarril)
  - AFECCION VIAS PECUARIAS CATALOGADAS**
    - VIAS PECUARIAS Veredas 20,89 m Colada 6,00 m



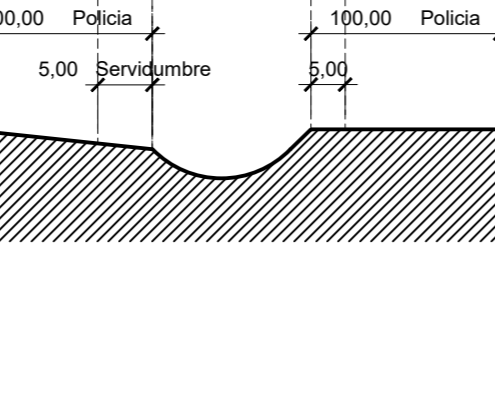
**Red Electrica alta tension**  
(Decreto 223/2008 de 15 febrero)



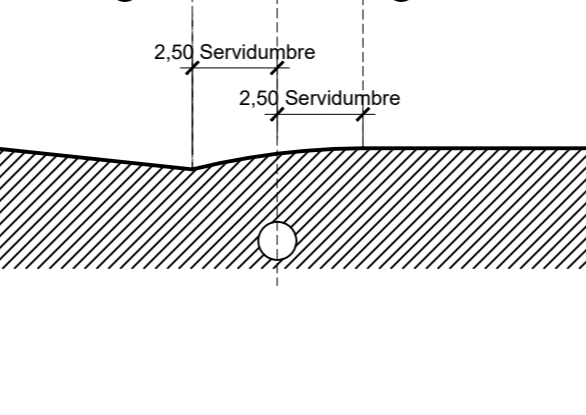
**Oleoducto Somorrostro**  
(R D 1997/1978 de 2 junio Ministerio Industria y Energia)



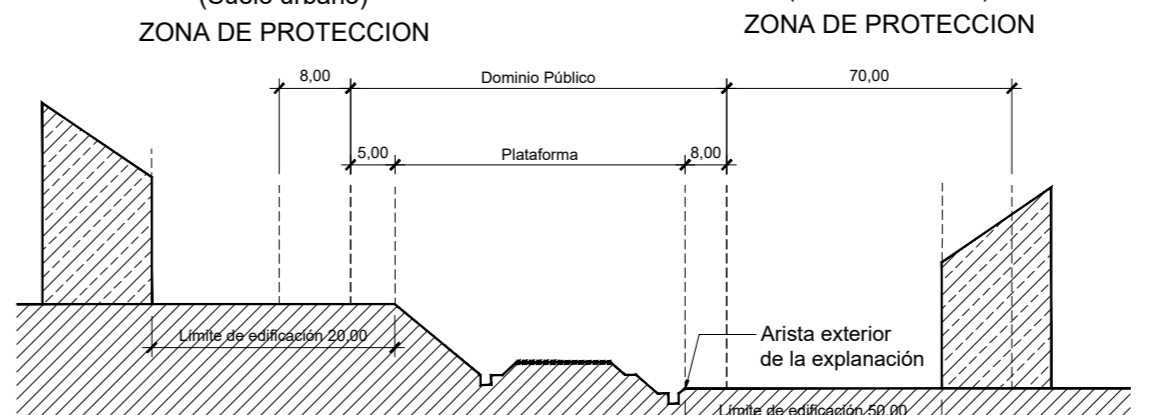
**Cauces Fluviales**



**Servidumbre conduccion aguas de Burgos**



**Margenes de Ferrocarril**  
(Ley 38/2015, de 29 Septiembre, del Sector Ferrocarril)



**NUMOT** REVISION NORMAS URBANISTICAS MUNICIPALES, CON CARACTER PLAN ESPECIAL DEL CAMINO DE SANTIAGO **Orbaneja Riopico (Burgos)**

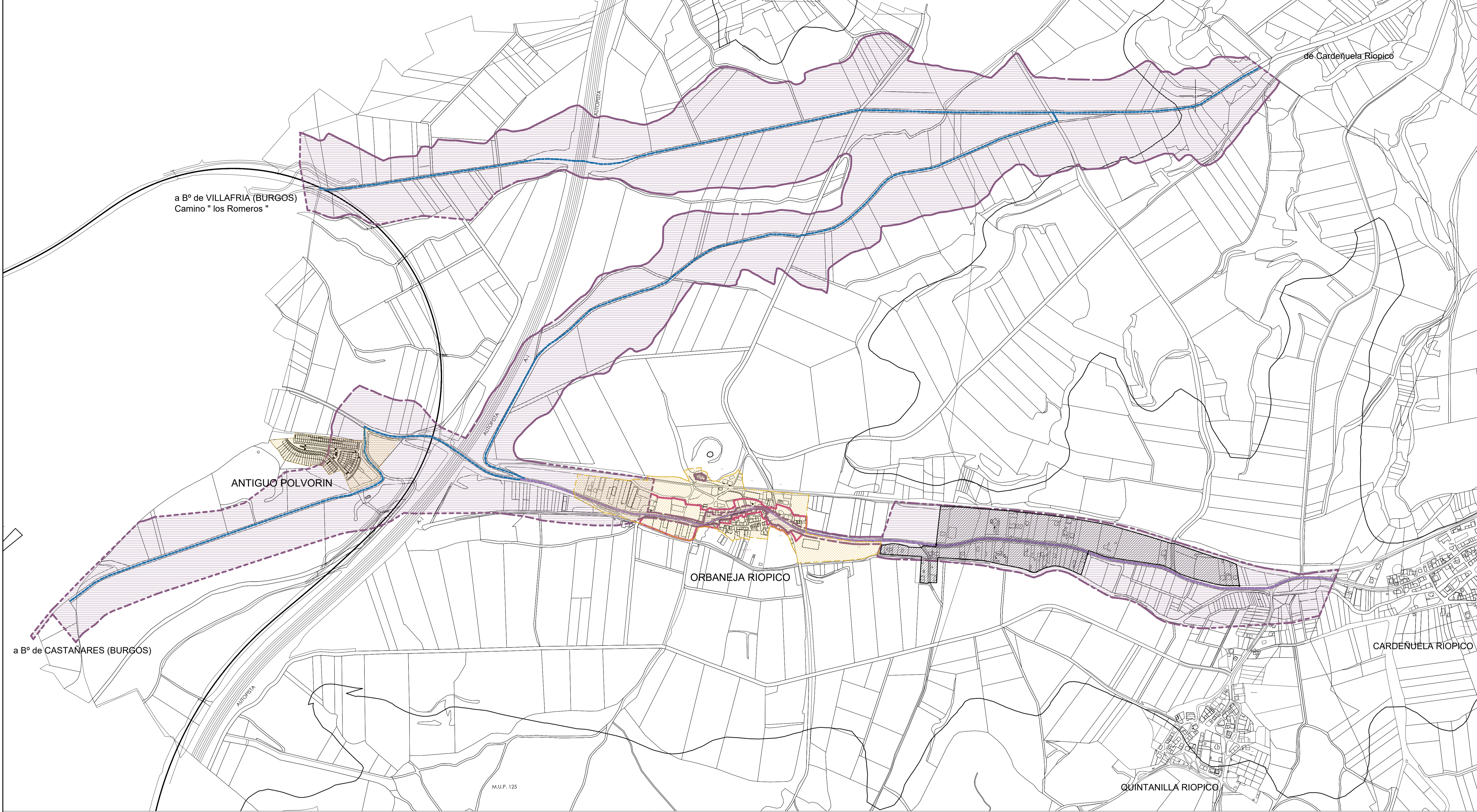
**NUMO** NORMAS URBANISTICAS MUNICIPALES de ORBANEJA RIOPICO - BURGOS - **PI-08**

DOCUMENTO INFORMATIVO PLANOS DE INFORMACION

AYUNTAMIENTO DE ORBANEJA RIOPICO

ESCALA 1/5.000

DOCUMENTO DE AVANCE APROBACION PROVISIONAL



**LEYENDA**

- - - - - TRAZADO CAMINO DE SANTIAGO Decreto 324/1.999
- - - - - TRAZADO ALTERNATIVO CAMINO DE SANTIAGO Decreto 324/1.999
- AMBITO CONJUNTO HISTORICO CAMINO SANTIAGO Decreto 324/1.999
- ZONA DE AFECCION CAMINO DE SANTIAGO **NUMor** EN CASCO URBANO
- DELIMITACION SUELO URBANO

**CLASIFICACION**

- SU SUELO URBANO**
- SR-PC cs CONJUNTO HISTORICO CAMINO SANTIAGO** Decreto 324/1.999
- SR-AI ASENTAMIENTO IRREGULAR**





**NUMor**

REVISION NORMAS URBANISTICAS MUNICIPALES  
CON CARACTER PLAN ESPECIAL DEL CAMINO DE  
SANTIAGO **Orbaneja Riopico (Burgos)**

---

NORMAS URBANISTICAS MUNICIPALES  
de ORBANEJA RIO PICO - BURGOS -

**DI-PI**  
DOCUMENTO INFORMATIVO  
PLANOS DE INFORMACION

---

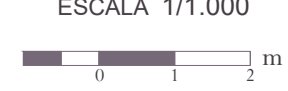
**AMBITO DEL CAMINO DE SANTIAGO**  
**T.M. ORBANEJA RIO PICO**


**PI-10 cs**  
AYUNTAMIENTO DE  
ORBANEJA RIO PICO


---

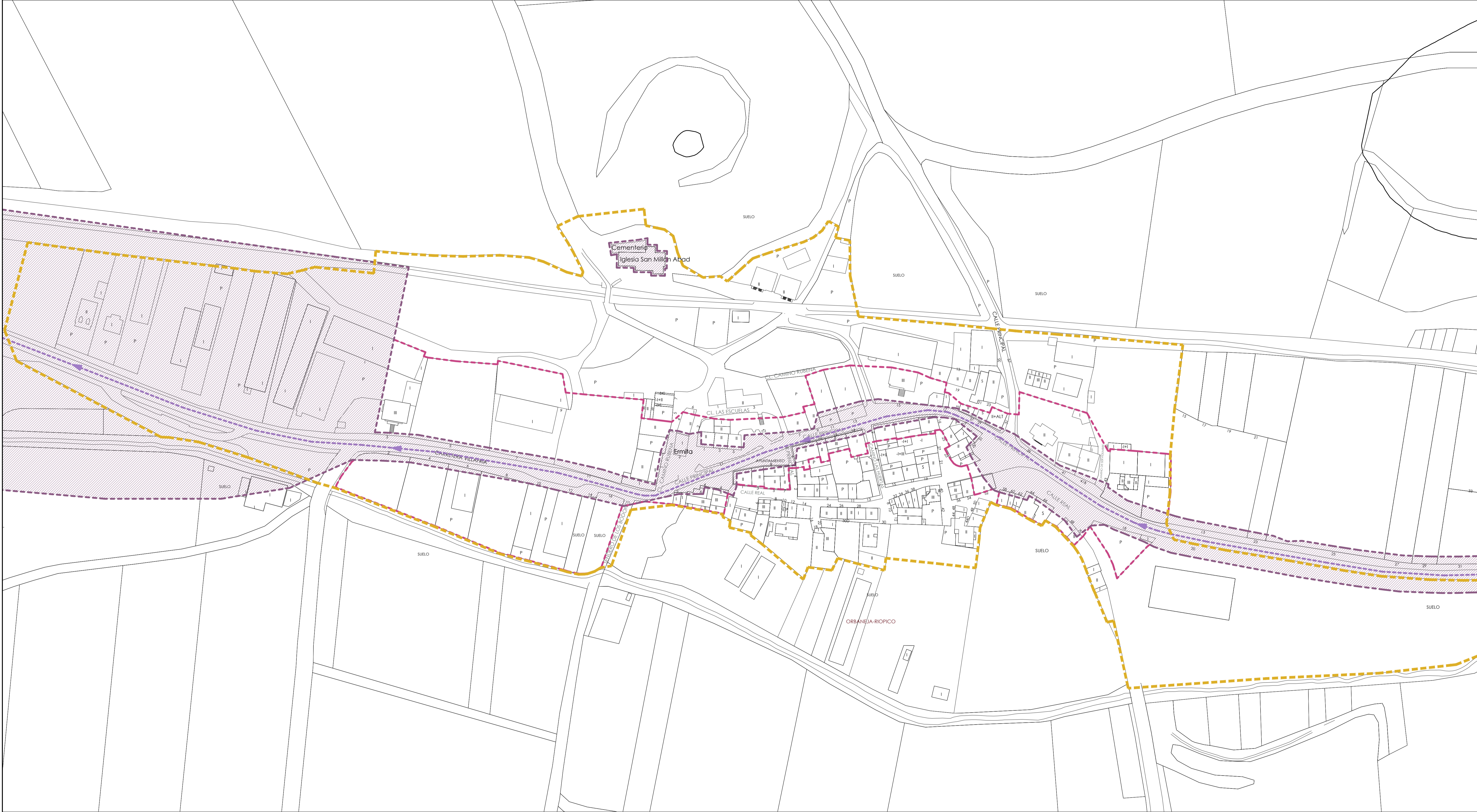
DOCUMENTO PARA  
**DOCUMENTO DE AVANCE APROBACION PROVISIONAL**

ESCALA 1/1.000



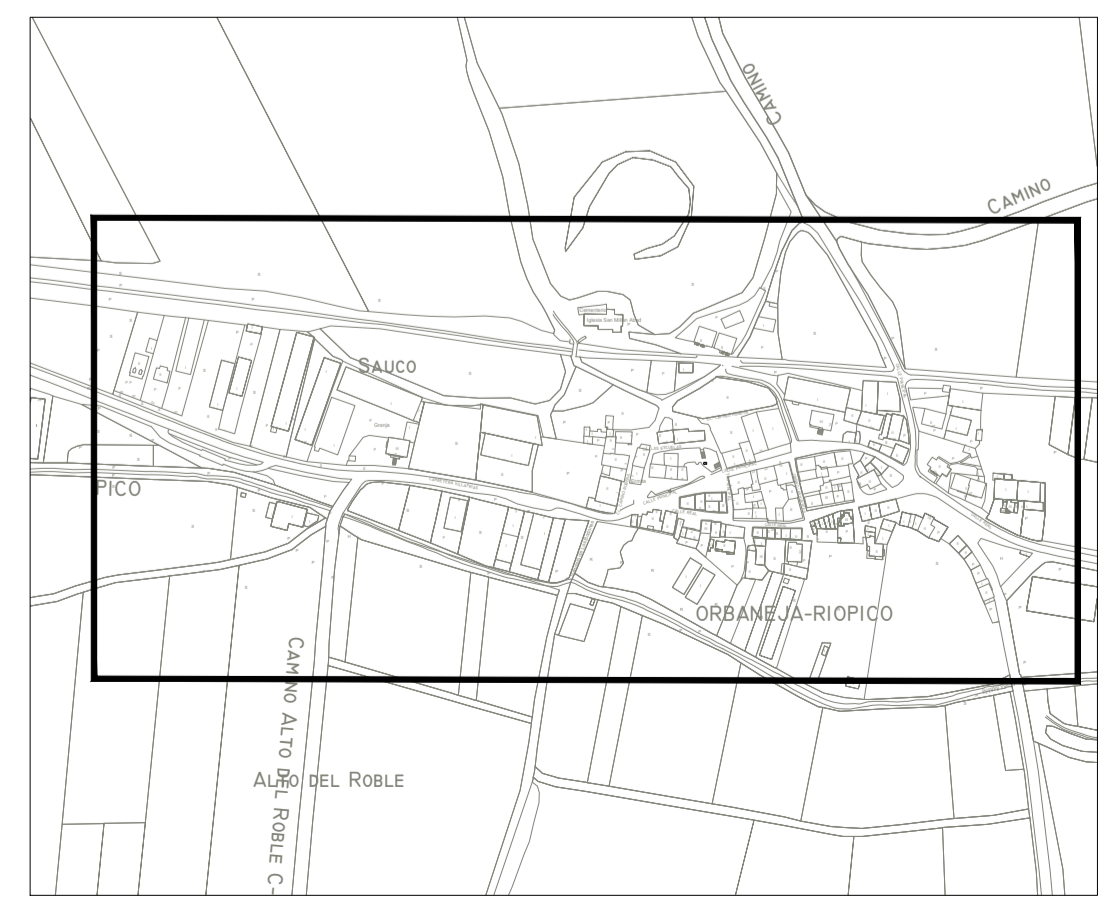



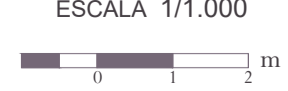






**LEYENDA**

- - - - - TRAZADO CAMINO DE SANTIAGO Decreto 324/1.999
- - - - - TRAZADO ALTERNATIVO CAMINO DE SANTIAGO Decreto 324/1.999
- AMBITO CONJUNTO HISTORICO CAMINO SANTIAGO Decreto 324/1.999
- ZONA DE AFECCION CAMINO DE SANTIAGO NUMOr EN CASCO URBANO
- DELIMITACION SUELO URBANO



	<p>REVISIÓN NORMAS URBANÍSTICAS MUNICIPALES, CON CARÁCTER PLAN ESPECIAL DEL CAMINO DE SANTIAGO <b>Orbaneja Riopico (Burgos)</b></p>
<p>NUM NORMAS URBANÍSTICAS MUNICIPALES de ORBANEJA RIOPICO - BURGOS -</p>	<p><b>DI-PI</b> DOCUMENTO INFORMATIVO PLANOS DE INFORMACIÓN</p>
<p>ÁMBITO DEL CAMINO DE SANTIAGO SUELO URBANO ORBANEJA RIOPICO</p>	<p><b>PI-11 cs</b> AYUNTAMIENTO DE ORBANEJA RIOPICO</p>
<p>DOCUMENTO PARA DOCUMENTO DE AVANCE APROBACION PROVISIONAL</p>	<p>ESCALA 1/1.000</p>   



**LEYENDA**

- TRAZADO CAMINO DE SANTIAGO Decreto 324/1.999
- TRAZADO ALTERNATIVO CAMINO DE SANTIAGO Decreto 324/1.999
- AMBITO CONJUNTO HISTORICO CAMINO SANTIAGO Decreto 324/1.999
- ZONA DE AFEECCION CAMINO DE SANTIAGO NUMOr EN CASCO URBANO
- DELIMITACION SUELO URBANO

**DISTRIBUCION PARCELAS POR SUPERFICIE**

- SUPERFICIE INFERIOR A 50 M<sup>2</sup>
- SUPERFICIE ENTRE 50-150 M<sup>2</sup>
- SUPERFICIE ENTRE 150-300 M<sup>2</sup>
- SUPERFICIE ENTRE 300-700 M<sup>2</sup>
- SUPERFICIE ENTRE 700-1000 M<sup>2</sup>
- SUPERFICIE SUPERFICIE A 1000 M<sup>2</sup>



**NUMOr**

**NORMAS URBANISTICAS MUNICIPALES**  
**Orbaneja Riopico (Burgos)**

---

**NUM**

NORMAS URBANISTICAS MUNICIPALES  
de ORBANEJA RIOPICO - BURGOS -

**DI-PI**

DOCUMENTO INFORMATIVO  
PLANOS DE INFORMACION

---

**ESTRUCTURA PARCELARIA Y CATASTRAL**  
**SUELO URBANO ORBANEJA RIOPICO**

**PI-12 cs**

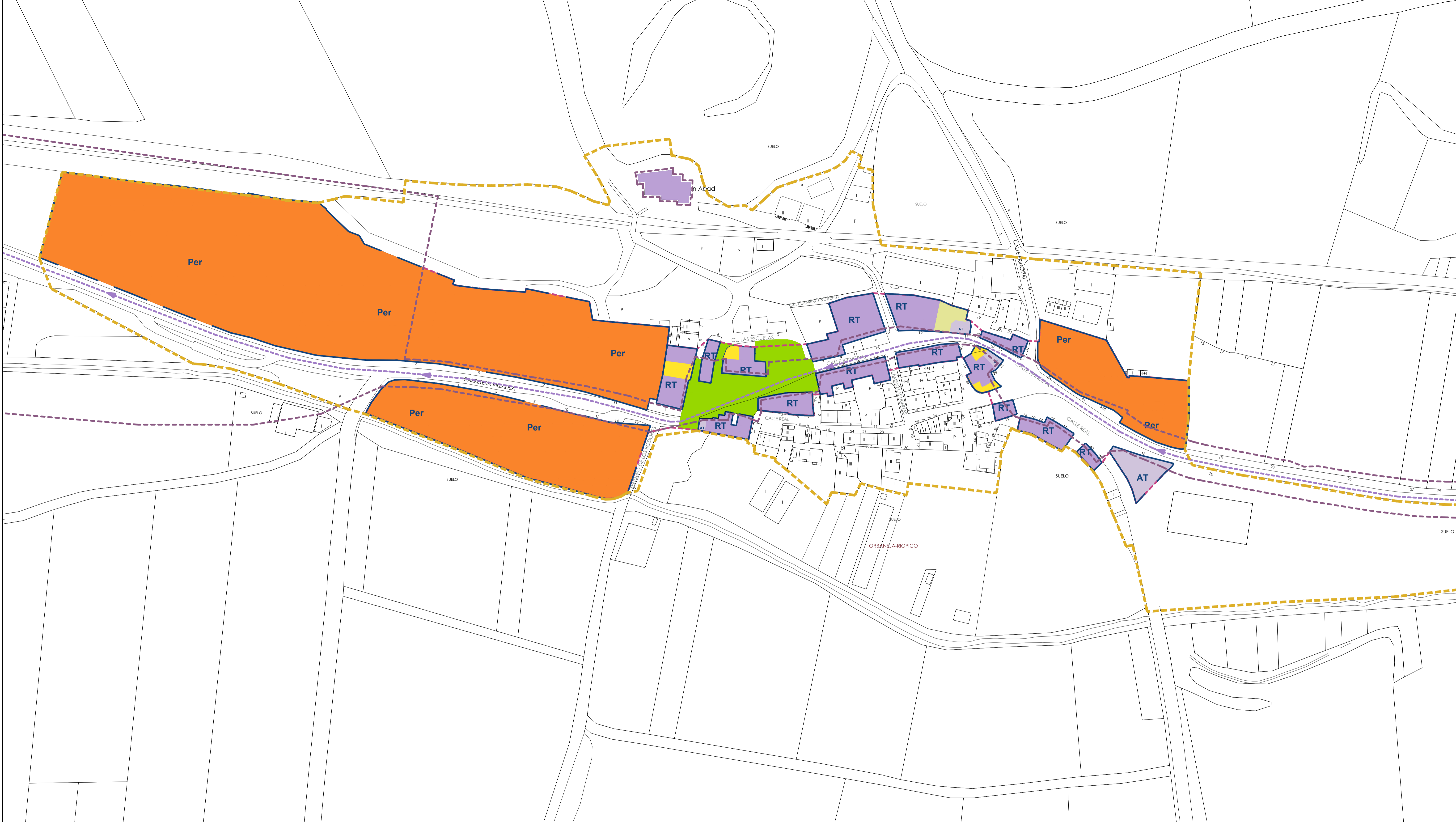
AYUNTAMIENTO DE  
ORBANEJA RIOPICO

---

DOCUMENTO PARA

**DOCUMENTO DE**  
**AVANCE APROBACION**  
**INICIAL**

ESCALA 1/1.000

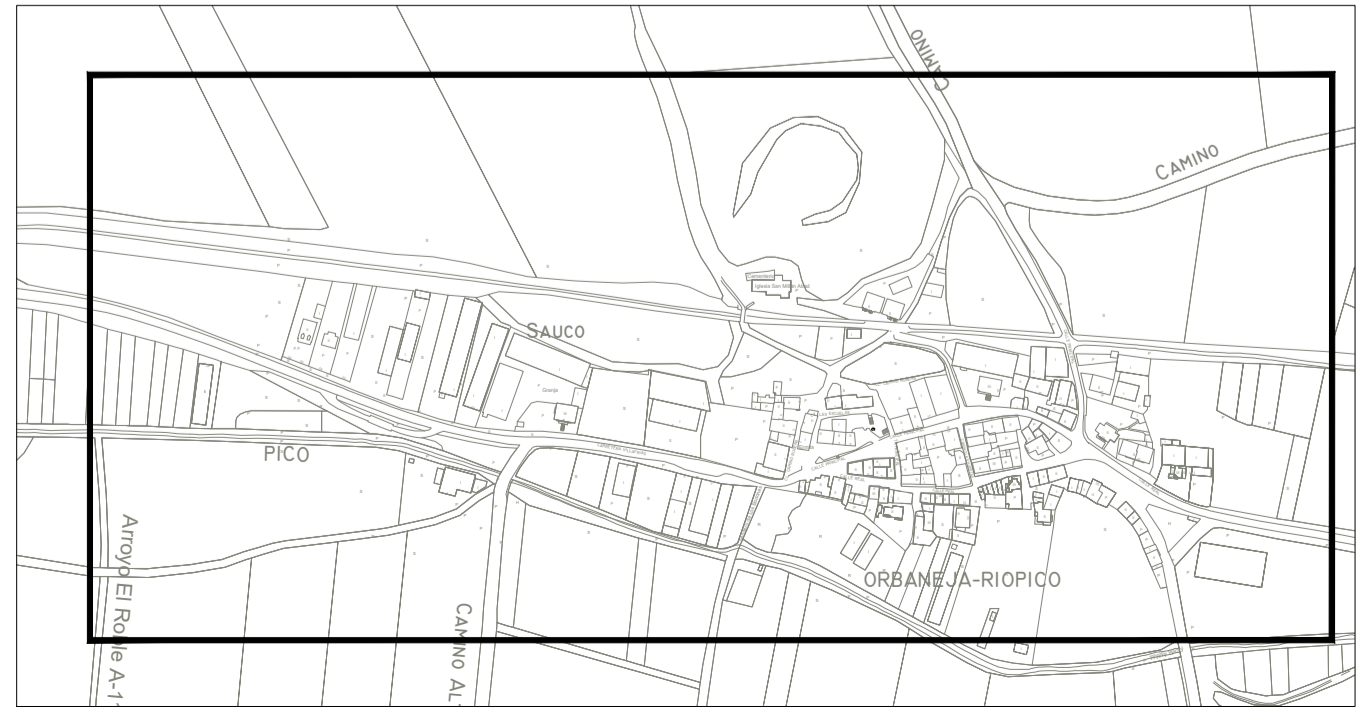



**LEYENDA**

- ⋯ TRAZADO CAMINO DE SANTIAGO Decreto 324/1.999
- ⋯ TRAZADO ALTERNATIVO CAMINO DE SANTIAGO Decreto 324/1.999
- AMBITO CONJUNTO HISTORICO CAMINO SANTIAGO Decreto 324/1.999
- ZONA DE AFECION CAMINO DE SANTIAGO NUMOr EN CASCO URBANO
- DELIMITACION SUELO URBANO

**AREAS HOMOGENEAS**

- RT** RESIDENCIAL TRADICIONAL mas de una altura
- ESPACIO LIBRE PRIVADO en casco tradicional Residencial Libre de edificacion
- AT** AUXILIAR TRADICIONAL una sola altura
- ESPACIO LIBRE PRIVADO en casco tradicional Edificacion Auxiliar Libre de edificacion
- Per** PERIFERIA CASCO nuevos crecimientos
- AREA del ENTORNO ERMITA
- DELIMITACION AREA del ENTORNO ERMITA





**NUMOr**

REVISION NORMAS URBANISTICAS MUNICIPALES  
CON CARACTER PLAN ESPECIAL DEL CAMINO DE SANTIAGO

**Orbaneja Riopico (Burgos)**

DOCUMENTO PARA

**DOCUMENTO DE AVANCE APROBACION PROVISIONAL**

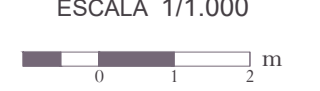
**DI-PI**




DOCUMENTO INFORMATIVO PLANOS DE INFORMACION

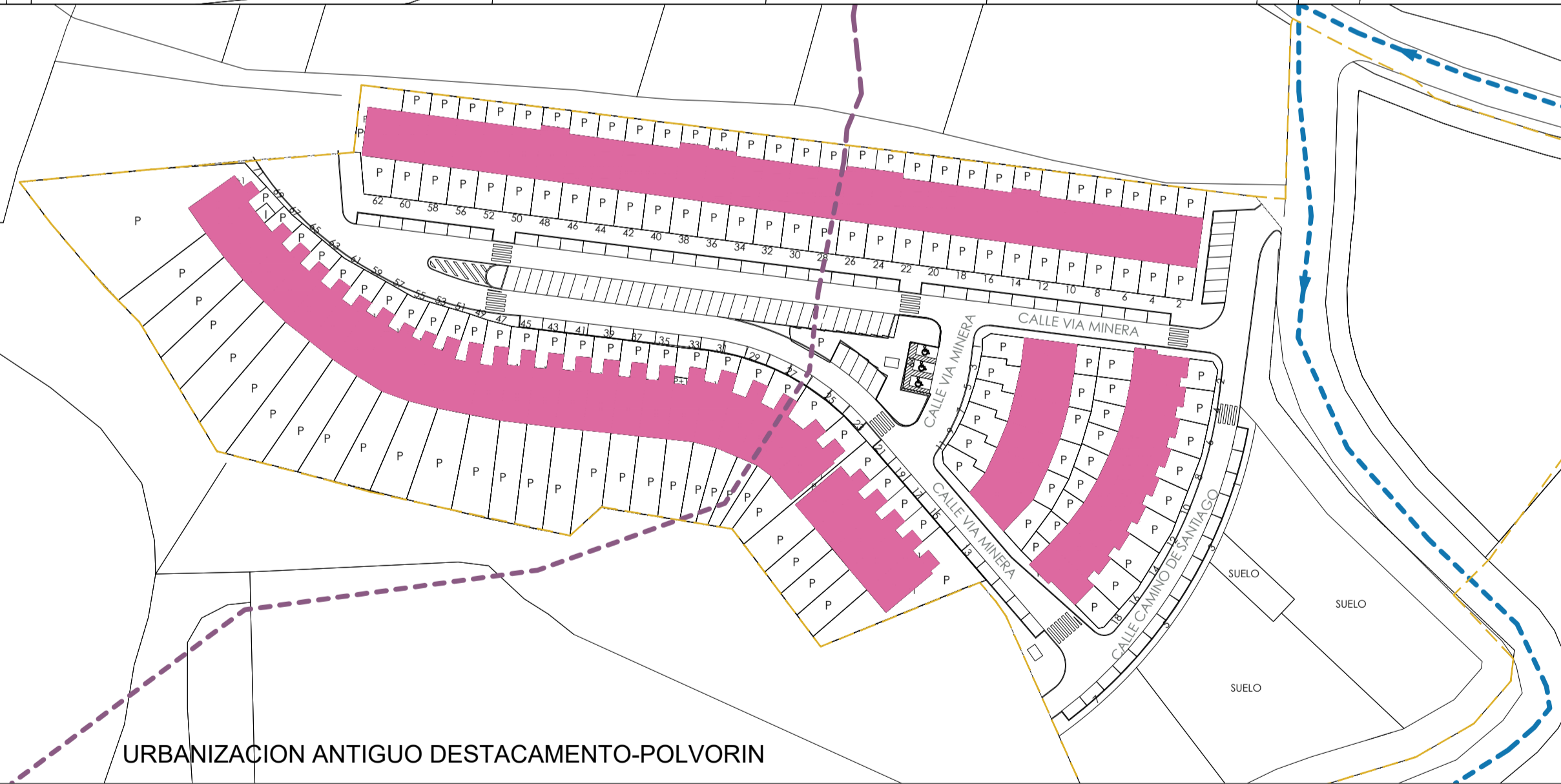
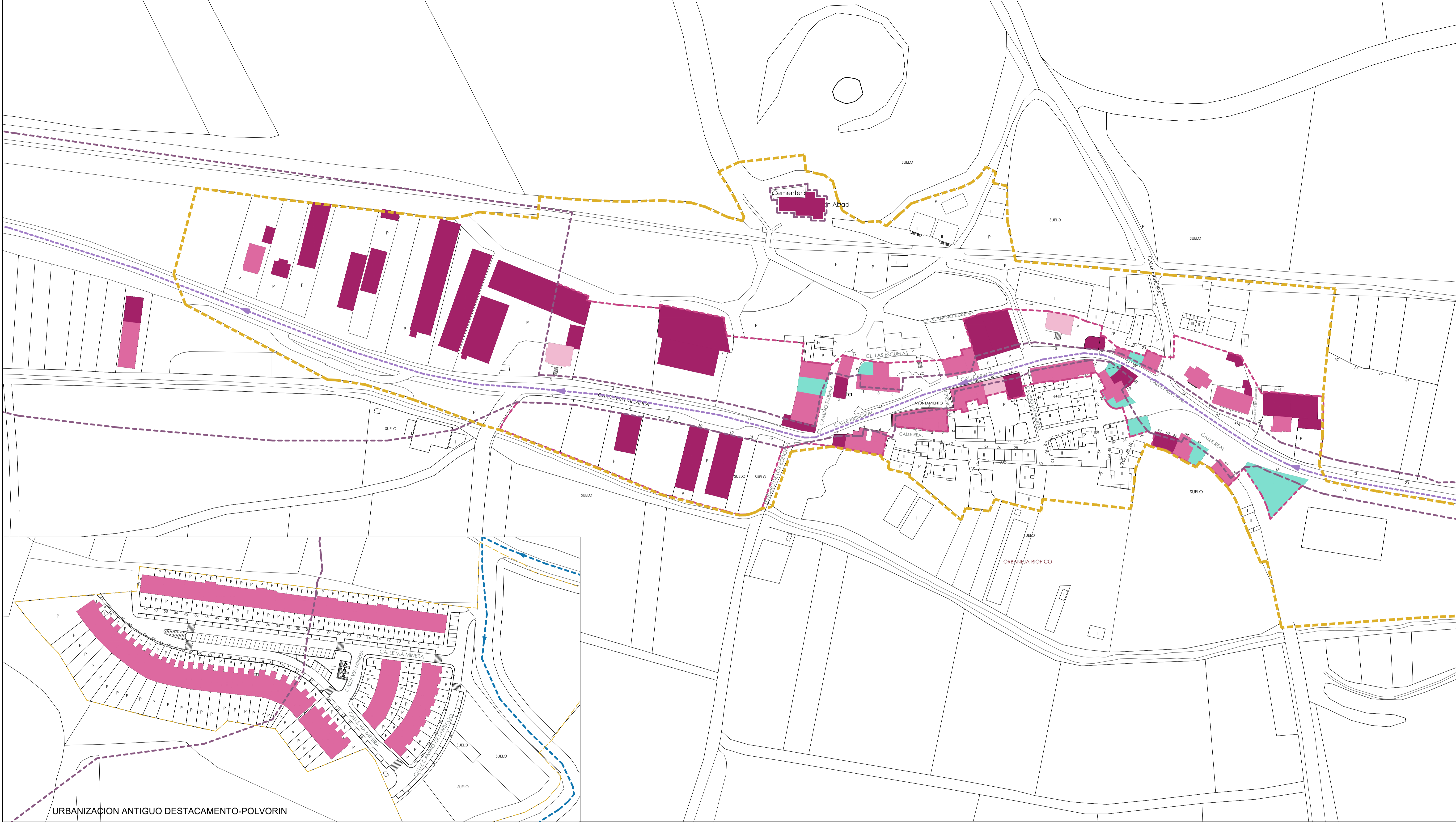
**PI-13 cs**

AYUNTAMIENTO DE ORBANEJA RIOPICO

ESCALA 1/1.000



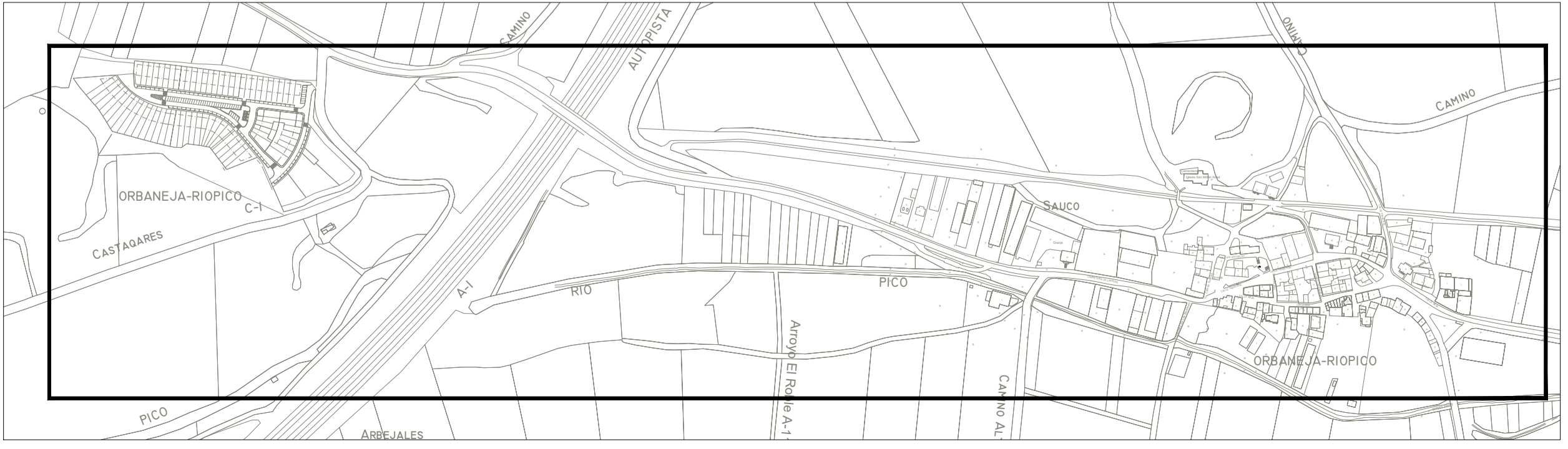


**LEYENDA**

- - - - - TRAZADO CAMINO DE SANTIAGO Decreto 324/1.999
- - - - - TRAZADO ALTERNATIVO CAMINO DE SANTIAGO Decreto 324/1.999
- AMBITO CONJUNTO HISTORICO CAMINO SANTIAGO Decreto 324/1.999
- ZONA DE AFECION CAMINO DE SANTIAGO NUMOr EN CASCO URBANO
- DELIMITACION SUELO URBANO

**ALTURA EDIFICACION**

- CONSTRUCCIONES DE 1 ALTURA
- CONSTRUCCIONES DE 2 ALTURAS
- CONSTRUCCIONES DE 3 ALTURAS
- SOLAR RESTOS DE EDIFICACION



**NUMOr**

REVISION NORMAS URBANISTICAS MUNICIPALES,  
CON CARACTER PLAN ESPECIAL DEL CAMINO DE SANTIAGO

**Orbaneja Riopico (Burgos)**

NORMAS URBANISTICAS MUNICIPALES de ORBANEJA RIOPICO - BURGOS -

**DI-PI**

DOCUMENTO INFORMATIVO PLANOS DE INFORMACION

**PI-14.1 cs**

AYUNTAMIENTO DE ORBANEJA RIOPICO

ESCALA 1/1.000

DOCUMENTO PARA AVANCE APROBACION PROVISIONAL

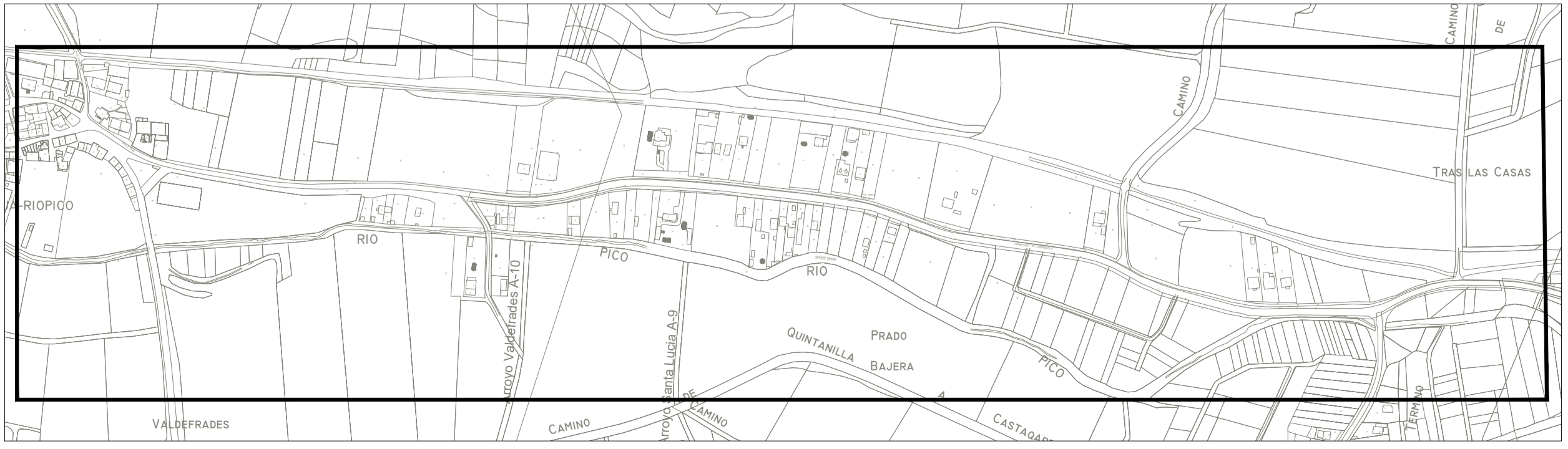


**LEYENDA**

- - - - - TRAZADO CAMINO DE SANTIAGO Decreto 324/1.999
- - - - - TRAZADO ALTERNATIVO CAMINO DE SANTIAGO Decreto 324/1.999
- AMBITO CONJUNTO HISTORICO CAMINO SANTIAGO Decreto 324/1.999
- ZONA DE AFECION CAMINO DE SANTIAGO NUMOr EN CASCO URBANO
- SR-AI ASENTAMIENTO IRREGULAR
- DELIMITACION SUELO URBANO

**ALTURA EDIFICACION**

- CONSTRUCCIONES DE 1 ALTURA
- CONSTRUCCIONES DE 2 ALTURAS
- CONSTRUCCIONES DE 3 ALTURAS
- SOLAR RESTOS DE EDIFICACION





**NUMOr**

REVISION NORMAS URBANISTICAS MUNICIPALES  
CON CARACTER PLAN ESPECIAL DEL CAMINO DE  
SANTIAGO **Orbaneja Riopico (Burgos)**

---

**NORMAS URBANISTICAS MUNICIPALES**  
de ORBANEJA RIOPICO - BURGOS -

**ÁMBITO DEL CAMINO DE SANTIAGO**  
**ALTURAS DE EDIFICACIÓN EN**  
**ASENTAMIENTO IRREGULAR**

DOCUMENTO PARA  
**DOCUMENTO DE**  
**AVANCE APROBACION**  
**PROVISIONAL**

**DI-PI**  
DOCUMENTO INFORMATIVO  
PLANOS DE INFORMACION

**PI-14.2 cs**


AYUNTAMIENTO DE  
ORBANEJA RIOPICO

---

ESCALA 1/2.000









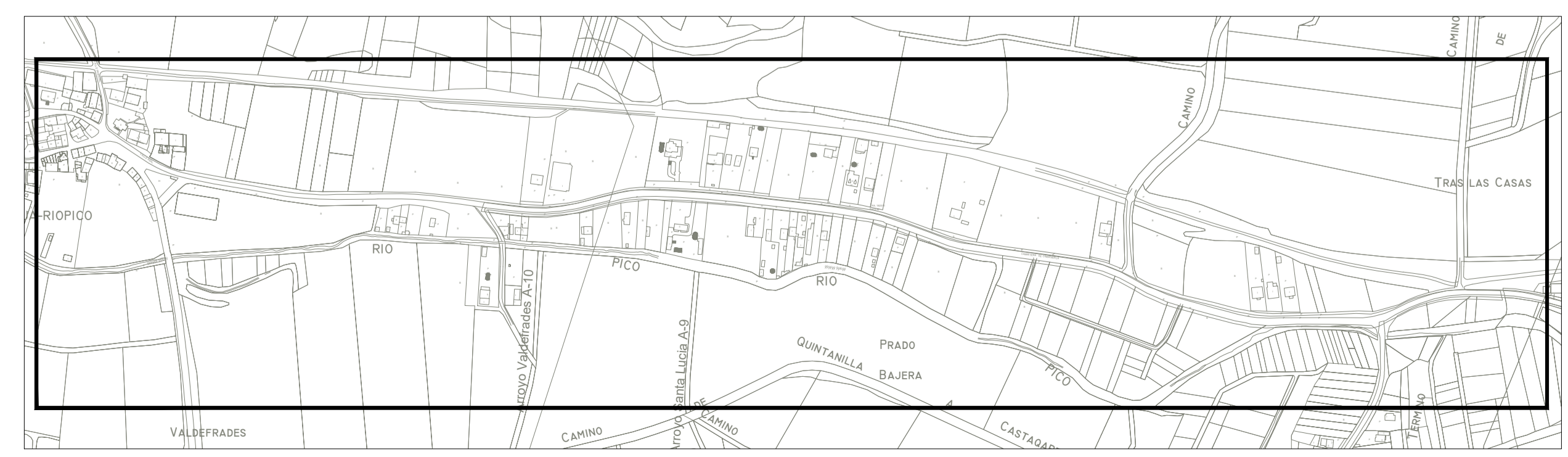



**LEYENDA**

- - - - - TRAZADO CAMINO DE SANTIAGO Decreto 324/1.999
- - - - - TRAZADO ALTERNATIVO CAMINO DE SANTIAGO Decreto 324/1.999
- AMBITO CONJUNTO HISTORICO CAMINO SANTIAGO Decreto 324/1.999
- ZONA DE AFECION CAMINO DE SANTIAGO NUMOr EN CASCO URBANO
- SR-AI ASENTAMIENTO IRREGULAR
- DELIMITACION SUELO URBANO

**USOS DE SUELO Y EDIFICACION**

- RESIDENCIAL TRADICIONAL
- AUXILIAR TRADICIONAL
- RESIDENCIAL NUEVA TIPOLOGIA
- AUXILIAR NUEVA TIPOLOGIA
- NAVE AGRICOLA/GANADERA/INDUSTRIAL
- EQUIPAMIENTO
- SIN EDIFICAR
- ESPACIO LIBRE PRIVADO EN CASCO TRADICIONAL





**NUMOr**

REVISION NORMAS URBANISTICAS MUNICIPALES  
CON CARACTER PLAN ESPECIAL DEL CAMINO DE  
SANTIAGO **Orbaneja Riopico (Burgos)**

---

**NUM** NORMAS URBANISTICAS MUNICIPALES  
de ORBANEJA RIOPICO - BURGOS -

**AMBITO DEL CAMINO DE SANTIAGO  
USOS SUELO Y EDIFICACIONES  
ASENTAMIENTOS IRREGULARES**

DOCUMENTO PARA  
**DOCUMENTO DE  
AVANCE APROBACION  
PROVISIONAL**

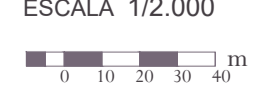
**DI-PI**  
DOCUMENTO INFORMATIVO  
PLANOS DE INFORMACION


**PI-15.2 cs**


AYUNTAMIENTO DE  
ORBANEJA RIOPICO

---

ESCALA 1/2.000







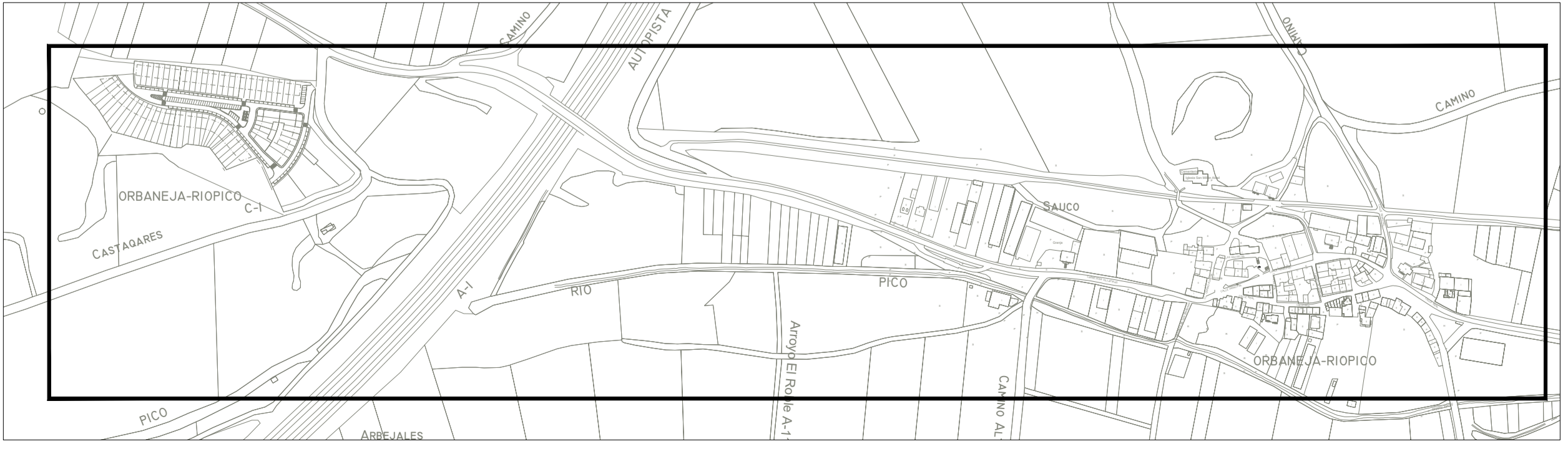



**LEYENDA**

- - - - - TRAZADO CAMINO DE SANTIAGO Decreto 324/1.999
- - - - - TRAZADO ALTERNATIVO CAMINO DE SANTIAGO Decreto 324/1.999
- AMBITO CONJUNTO HISTORICO CAMINO SANTIAGO Decreto 324/1.999
- ZONA DE AFECION CAMINO DE SANTIAGO NUMOr EN CASCO URBANO
- DELIMITACION SUELO URBANO

**ESTADO DE LA EDIFICACION**

- ESTADO BUENO
- ESTADO REGULAR
- ESTADO MALO
- ESTADO RUINOSO
- ESTADO EN CONSTRUCCION
- DISCORDE CON PLANEAMIENTO





**NUMOr**

REVISION NORMAS URBANISTICAS MUNICIPALES,  
CON CARACTER PLAN ESPECIAL DEL CAMINO DE SANTIAGO

**Orbaneja Riopico (Burgos)**

NORMAS URBANISTICAS MUNICIPALES de ORBANEJA RIOPICO - BURGOS -

AMBITO DEL CAMINO DE SANTIAGO

ESTADO DE LA EDIFICACION

S.U. ORBANEJA RIOPICO Y A.POLVORIN

DOCUMENTO PARA AVANCE APROBACION PROVISIONAL

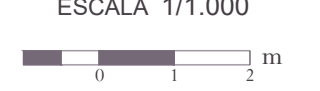
**DI-PI**


DOCUMENTO INFORMATIVO PLANOS DE INFORMACION


**PI-16.1 cs**

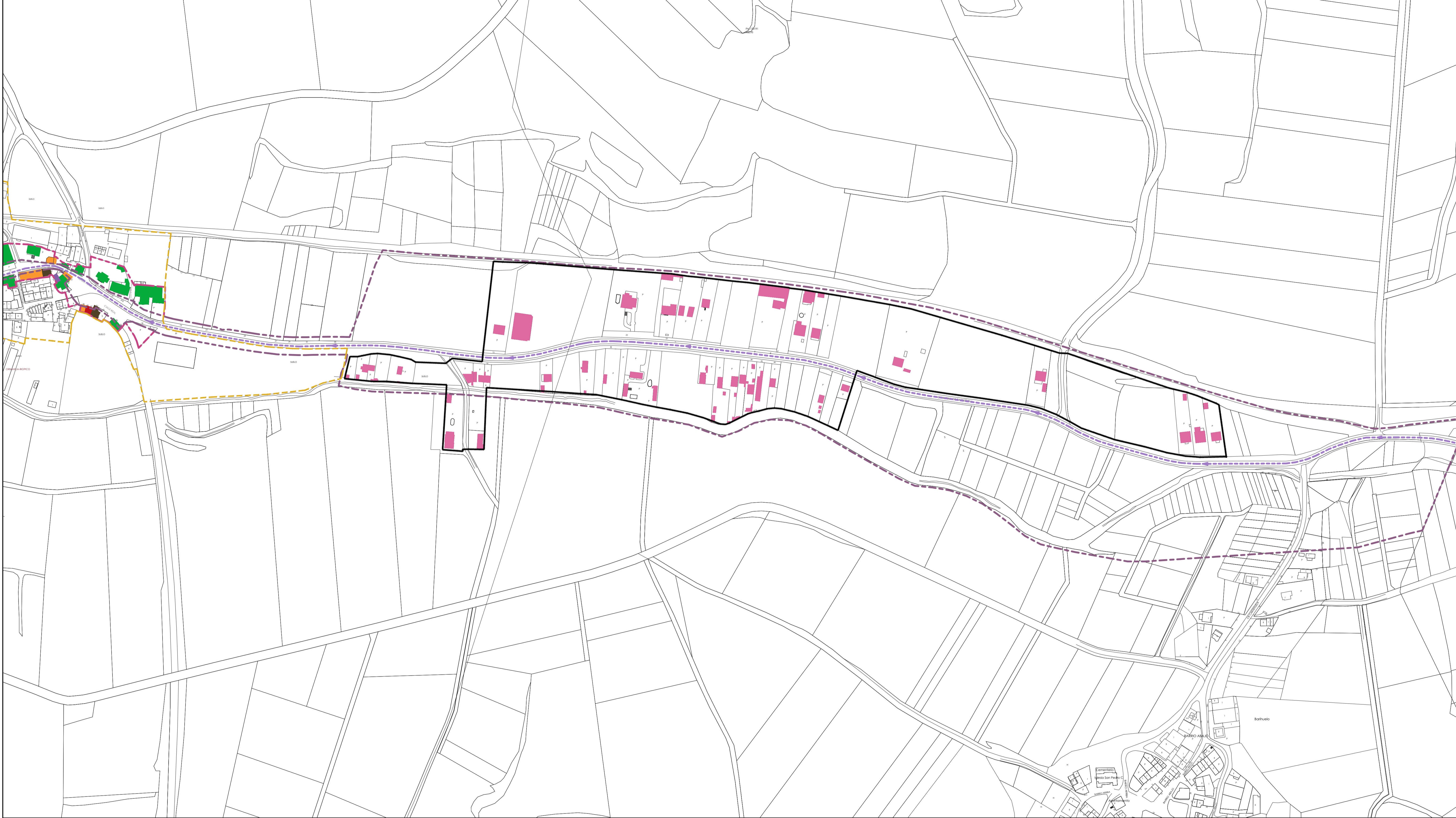
AYUNTAMIENTO DE ORBANEJA RIOPICO

ESCALA 1/1.000







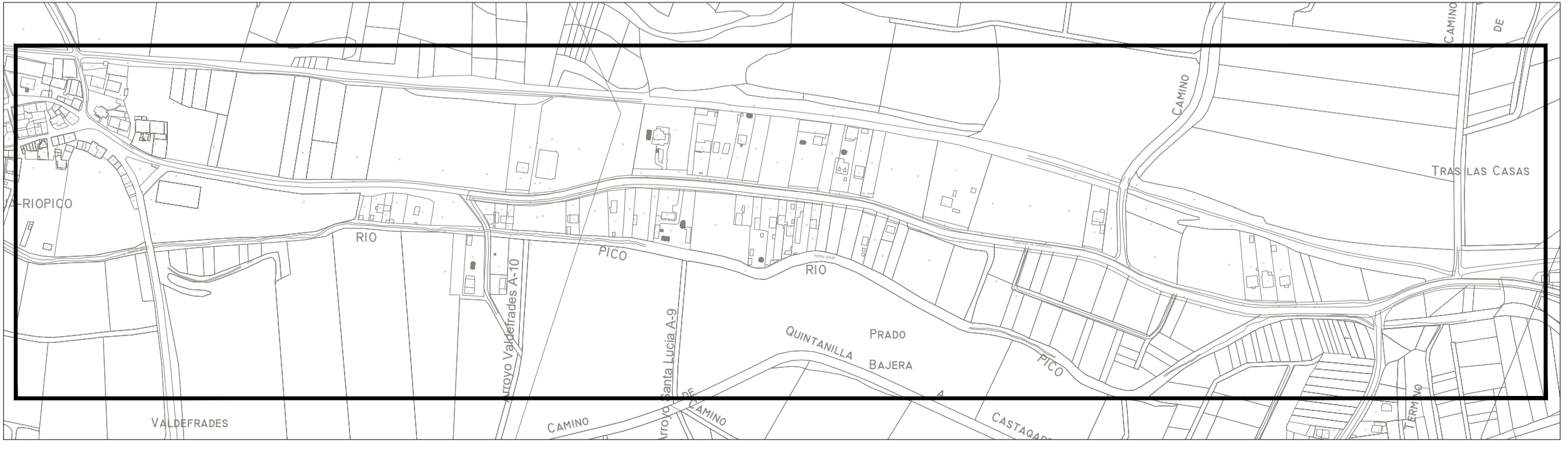


**LEYENDA**

- - - - - TRAZADO CAMINO DE SANTIAGO Decreto 324/1.999
- - - - - TRAZADO ALTERNATIVO CAMINO DE SANTIAGO Decreto 324/1.999
- AMBITO CONJUNTO HISTORICO CAMINO SANTIAGO Decreto 324/1.999
- ZONA DE AFECION CAMINO DE SANTIAGO NUMOr EN CASCO URBANO
- SR-AI ASENTAMIENTO IRREGULAR
- DELIMITACION SUELO URBANO

**ESTADO DE LA EDIFICACION**

- ESTADO BUENO
- ESTADO REGULAR
- ESTADO MALO
- ESTADO RUINOSO
- ESTADO EN CONSTRUCCION
- DISCORDE CON PLANEAMIENTO





**NUMOr**

REVISION NORMAS URBANISTICAS MUNICIPALES ,  
CON CARACTER PLAN ESPECIAL DEL CAMINO DE  
SANTIAGO **Orbaneja Riopico (Burgos)**

**DI-PI**

DOCUMENTO INFORMATIVO  
PLANOS DE INFORMACION

**NORMAS URBANISTICAS MUNICIPALES  
de ORBANEJA RIOPICO - BURGOS -**

AMBITO DEL CAMINO DE SANTIAGO  
ESTADO DE LA EDIFICACION  
ASENTAMIENTOS IRREGULARES

DOCUMENTO PARA  
**AVANCE APROBACION  
PROVISIONAL**

ESCALA 1/2.000



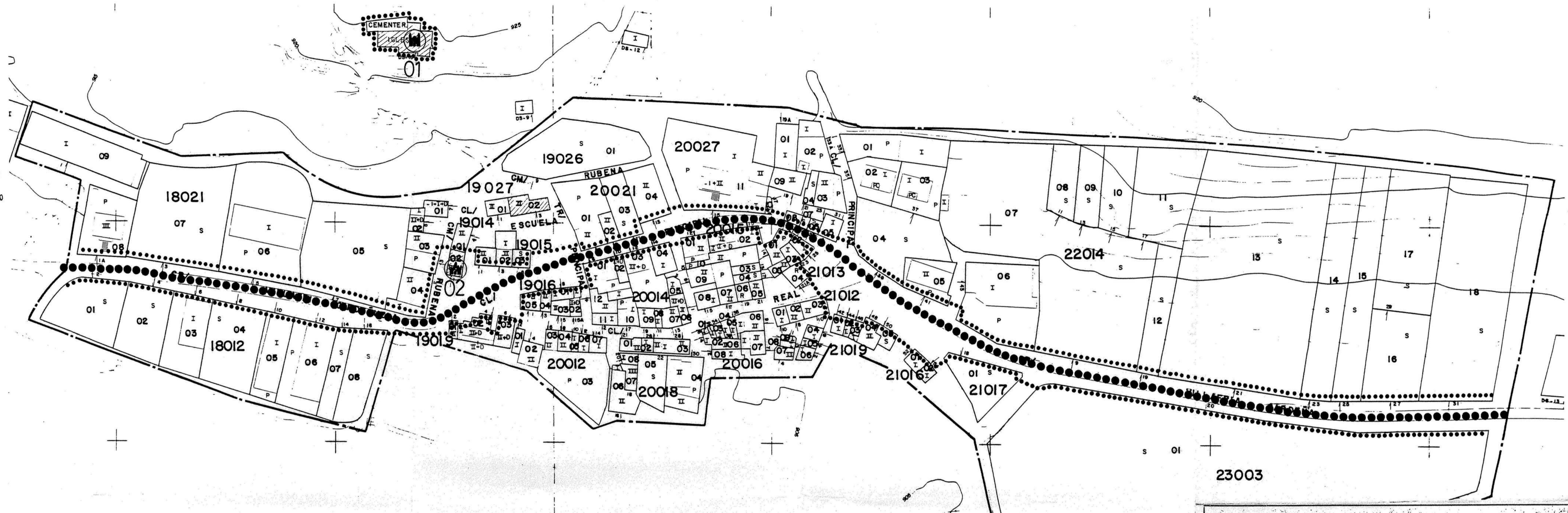


**PI-16.2 cs**

AYUNTAMIENTO DE  
ORBANEJA RIOPICO

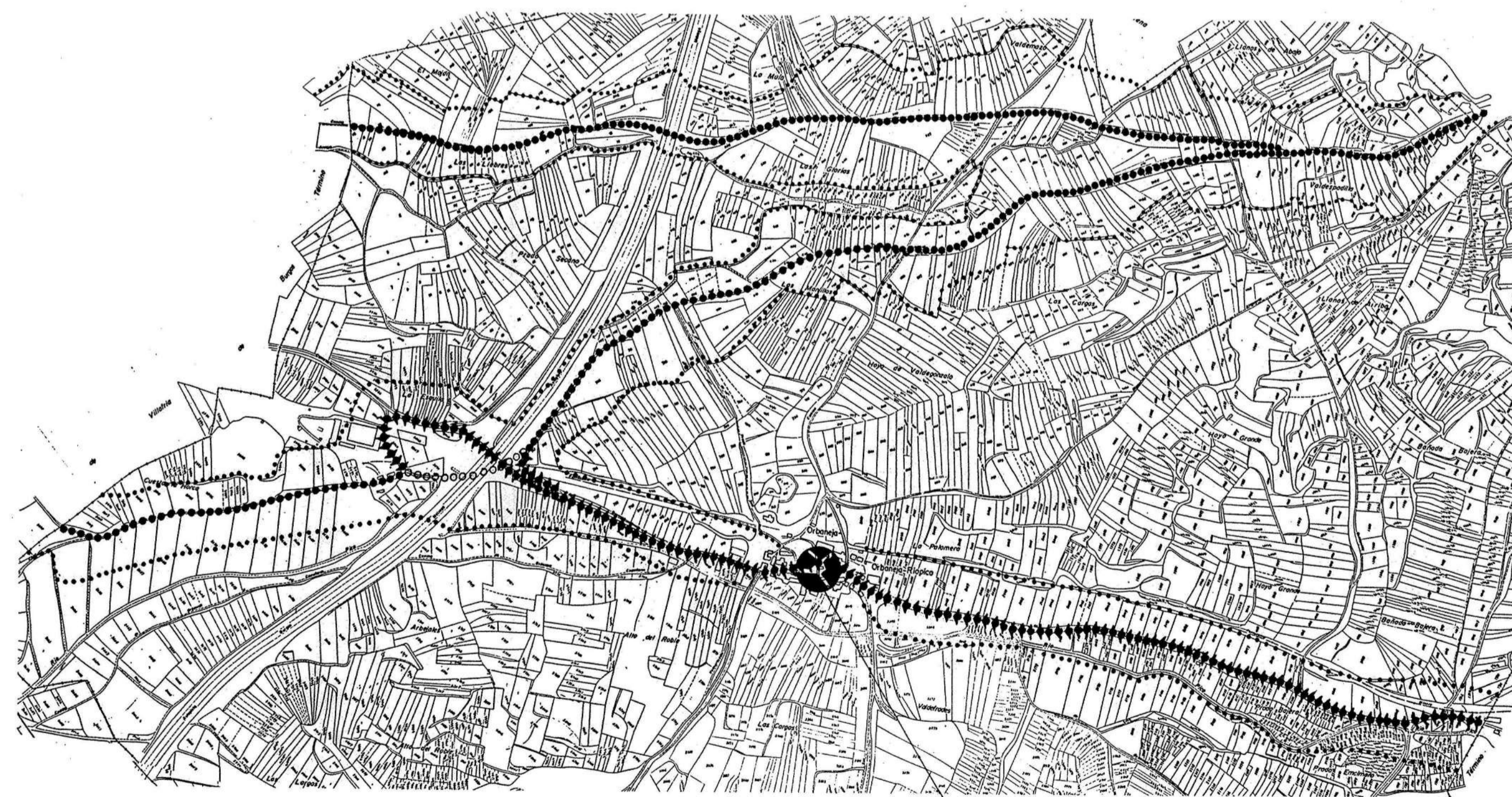


- MURALLA/FORTALEZA
- IGLESIA/MONASTERIO/CONVENTO
- ERMITA/SANTUARIO/ALMILLADERO
- HOSPITAL/HOSPEDERIA
- PALACIO/CASA SEÑORIAL
- PUERTA/PORTADA/ARCO
- GRANJA/ARRISCO
- FUENTE
- CRUCERO
- FUENTE/POZO
- GRUPO VEGETAL/ARBOLEDA
- ENTORNO DE PROTECCION
- TRAZADO DEL CAMINO



SECTOR RURAL SR-15/1

- NUCLEO URBANO
- MURALLA/FORTALEZA
- IGLESIA/MONASTERIO/CONVENTO
- ERMITA/SANTUARIO/ALMILLADERO
- HOSPITAL/HOSPEDERIA
- PALACIO/CASA SEÑORIAL
- PUERTA/PORTADA/ARCO
- GRANJA/ARRISCO
- FUENTE
- CRUCERO
- FUENTE/POZO
- GRUPO VEGETAL/ARBOLEDA
- LIMITE DE MUNICIPIO
- ENTORNO DE PROTECCION
- TRAZADO DEL CAMINO (TRAZADO ALTERNATIVO)
- CAMINO DESAPARECIDO
- CARRETERA (Nal./Comarcal)
- CAMINO/PISTA/SENDA
- FERROCARRIL
- TENDIDO ELECTRICO
- RIO/ARROYO
- ACEQUIA/DESAGUE
- ARBOL/ARBOLEDA
- LIMITE FINCA



NUCLEO DE ORBANEJA-RIOPICO

0 100 200 300 400 500 Metros  
 SISTEMA GRAFICO CARTESIANO INDICADO  
 PARA POSIBLE MONTAJE DE LOS SECTORES

JUNTA DE CASTILLA Y LEON

CONSEJERIA DE CULTURA Y BIENESTAR SOCIAL

DIRECCION GENERAL DE PATRIMONIO Y PROMOCION CULTURAL

DOCUMENTACION BASICA PARA LA PROTECCION DEL  
**Camino de Santiago**  
 EN LA PROVINCIA DE BURGOS

COMO BIEN DE INTERES CULTURAL  
 CON CATEGORIA DE CONJUNTO HISTORICO  
 EN EL TRAMO CORRESPONDIENTE AL MUNICIPIO DE

15.-ORBANEJA RIOPICO

PLANO DEL MUNICIPIO

NUCLEO URBANO

ORBANEJA RIOPICO

NU-15/1

PLANO N°

4

ESCALA

1/1.000

FECHA

MAYO 1991

NUMOr

REVISION NORMAS URBANISTICAS MUNICIPALES,  
 CON CARACTER PLAN ESPECIAL DEL CAMINO DE  
 SANTIAGO **Orbaneja Riopico (Burgos)**

NORMAS URBANISTICAS MUNICIPALES  
 de ORBANEJA RIOPICO - BURGOS -


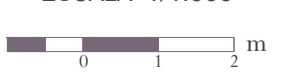
**DI-PI**  
 DOCUMENTO INFORMATIVO  
 PLANOS DE INFORMACION

AMBITO DEL CAMINO DE SANTIAGO  
 DECRETO 324/1999 JUNTA CASTILLA Y LEON


**PI-17 cs**

DOCUMENTO PARA  
 DOCUMENTO DE  
 AVANCE APROBACION  
 PROVISIONAL

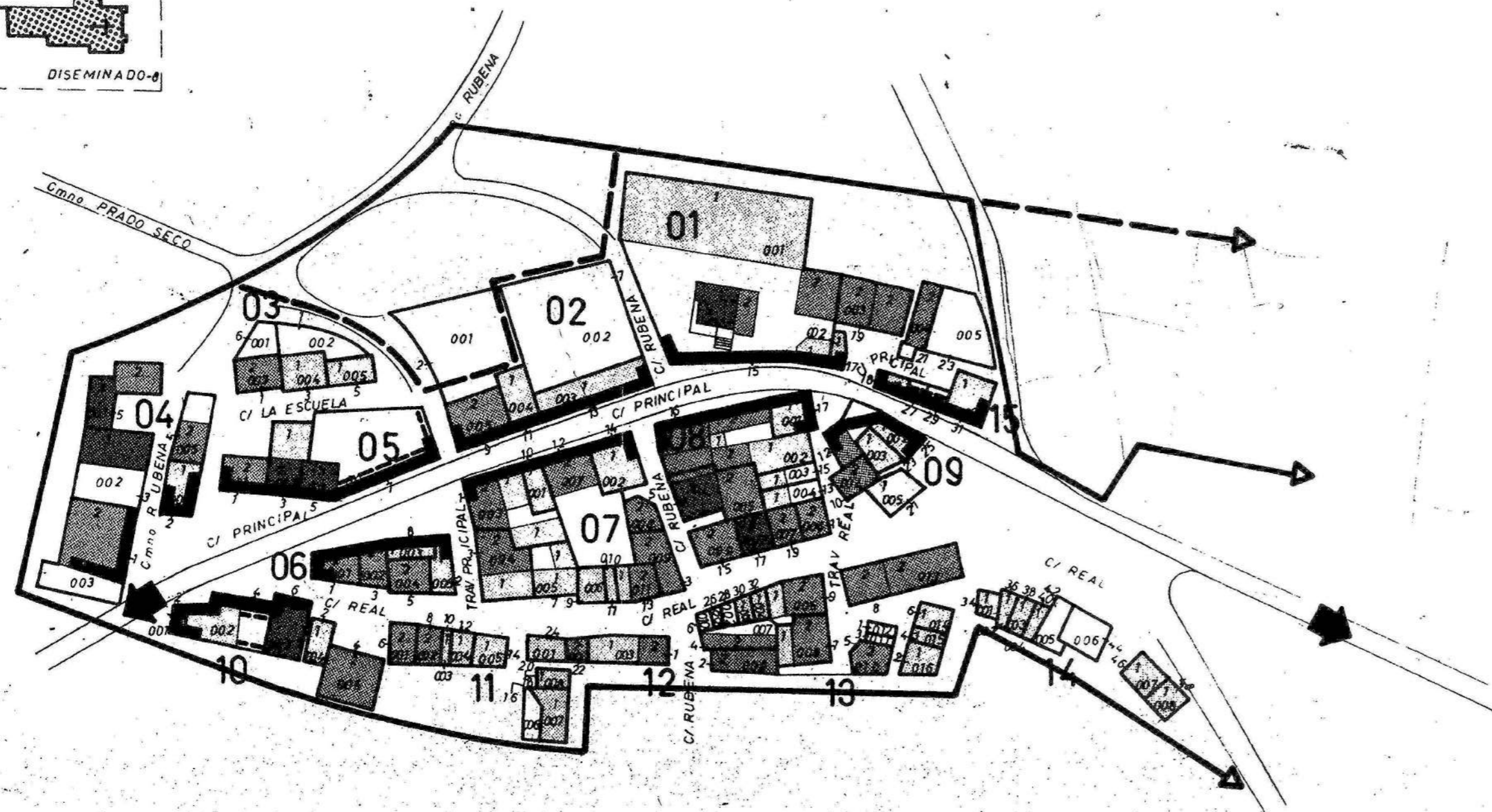
ESCALA 1/1.000



AYUNTAMIENTO DE  
 ORBANEJA RIOPICO



	TRAMO URBANO
	TRAVESIA
	LIMITE DE CASCO CONSOLIDADO
	LIMITE DE SUELO URBANO
	RESTO DE DELIMITACION VER PLANO 3.1 CORRESPONDIENTE
	ENCLAVES
	ALINEACION DE LA TRAVESIA O TRAMO URBANO
	MANZANA A EDIFICAR EN LINEA DE FACHADA
	NO EDIFICABLE



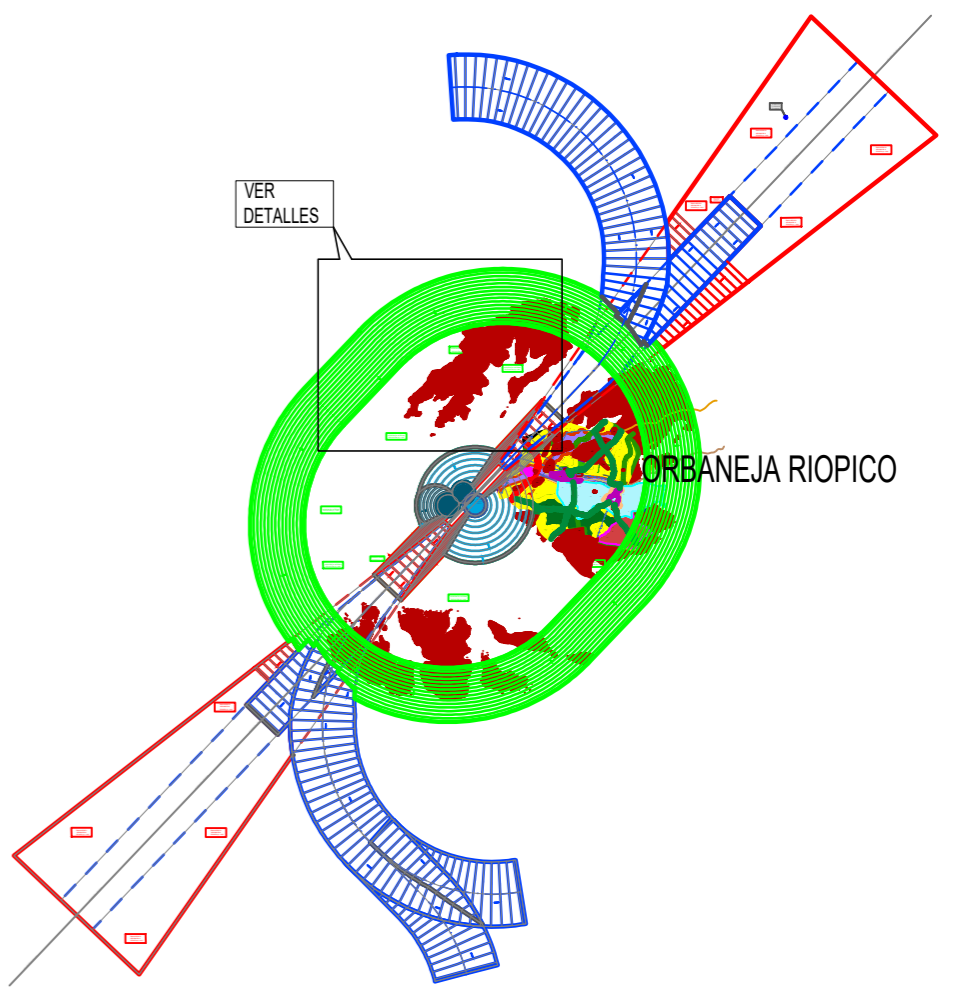
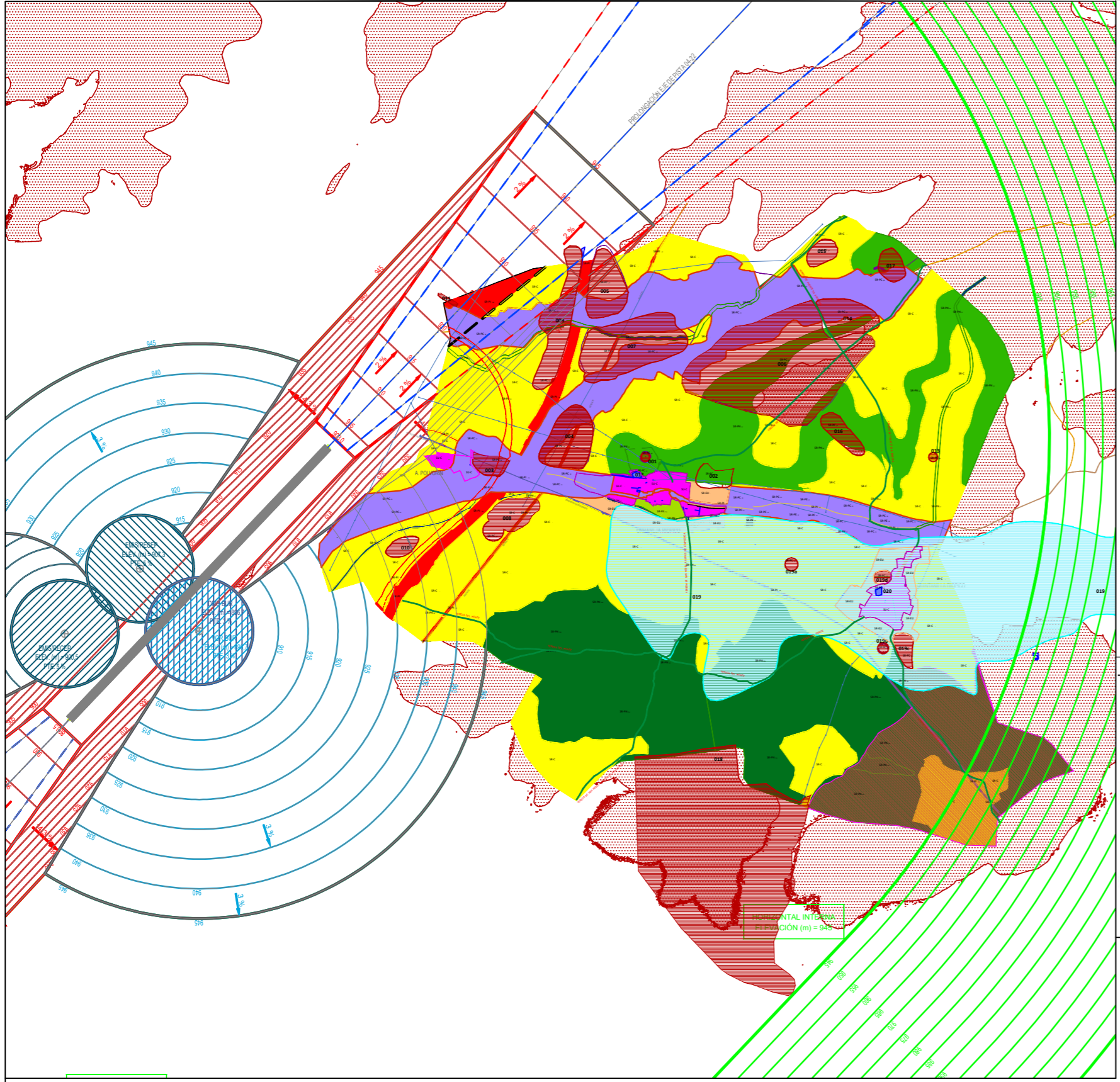
NORMAS SUBSIDIARIAS DE PLANEAMIENTO  
DEL TERMINO MUNICIPAL DE  
ORBANEA - RIOPICO  
BURGOS

---

NORMAS P.O. 6

---

ESTABLECIDO EN: EL ANEXO 1.º



LEYENDA DE SERVIDUMBRES AERONÁUTICAS

- SUPERFICIE DE LIMITACIÓN DE ALTURAS DE LAS SERVIDUMBRES DE AERÓDROMO Y RADIOELÉCTRICAS
- ZONA DE SEGURIDAD
- VULNERACIONES POR EL TERRENO Y ELEMENTOS SOBRE EL MISMO
- OBSTÁCULO QUE DETERMINA LA ALTITUD MÍNIMA DE LA SUPERFICIE DE APROXIMACIÓN
- CURVAS DE NIVEL
- ÁMBITO DE ESTUDIO. TÉRMINO MUNICIPAL DE ORBANEJA RIOPICO
- LÍMITE DE TÉRMINOS MUNICIPALES

**SIMBOLOGIA clasificación suelo**

<b>SU</b> Suelo urbano	<b>SR-PN</b> Suelo rustico protección natural	<b>SR-PI</b> Suelo Rustico protección infraestructuras
<b>SR-C</b> Suelo rustico comun	<b>SR-PN mu</b> Suelo rustico protección natural monte de utilidad publica MUP 125 y 126	<b>SR-PI ol</b> Suelo rustico protección Oleoducto
<b>SR-PE ai</b> Suelo rustico Asentamiento Irregular	<b>SR-PN as</b> Suelo rustico protección natural cuestras y laderas	<b>SR-PI au</b> Suelo rustico protección Autopista AP-1
<b>SR-PC cs</b> Suelo rustico Protección Cultral camino de Santiago	<b>SR-PN cr</b> Suelo rustico protección natural cauces y riberas	<b>SR-PI ca</b> Suelo rustico protección Conduccion Aguas de Burgos
<b>SR-EU</b> Suelo rustico Entorno Urbano	<b>SR-PN mf</b> Suelo rustico protección natural masa forestal	<b>SR-PI cl</b> Suelo rustico protección carretera Local
<b>SR-PC</b> Suelo Rustico protección Cultural	<b>SR-PA hu</b> Suelo rustico protección agricola huertas de cultivo	<b>SR-PI ae</b> Suelo rustico protección Ampliacion Aeropuerto
<b>SR-PC ya</b> Suelo rustico protección Cultural Yacimiento Arqueologico	<b>SR-PN vp</b> Suelo rustico protección natural via pecuaria	<b>SR-PI fc</b> Suelo rustico protección Acceso Ferroviario
<b>SR-PC ya</b> Suelo rustico protección Cultural Yacimiento Arqueologico ur.	<b>SR-PC cs</b> Suelo rustico protección Cultural PECS <u>Ámbito</u> Conjunto historico Camino de Santiago	
	Camino Principal	
	Camino alternativo	

YACIMIENTOS ARQUEOLOGICOS Suelo Rústico con Protección Cultural

LEYENDA:

- Suelo Rústico con Protección Cultural
- Suelo Urbano / Urbanizable
- Area de cautela Arqueologica

NUMOr REVISION NORMAS URBANISTICAS MUNICIPALES , CON CARACTER PLAN ESPECIAL DEL CAMINO DE SANTIAGO  
Orbaneja Riopico (Burgos)


NUM NORMAS URBANISTICAS MUNICIPALES de ORBANEJA RIOPICO - BURGOS -

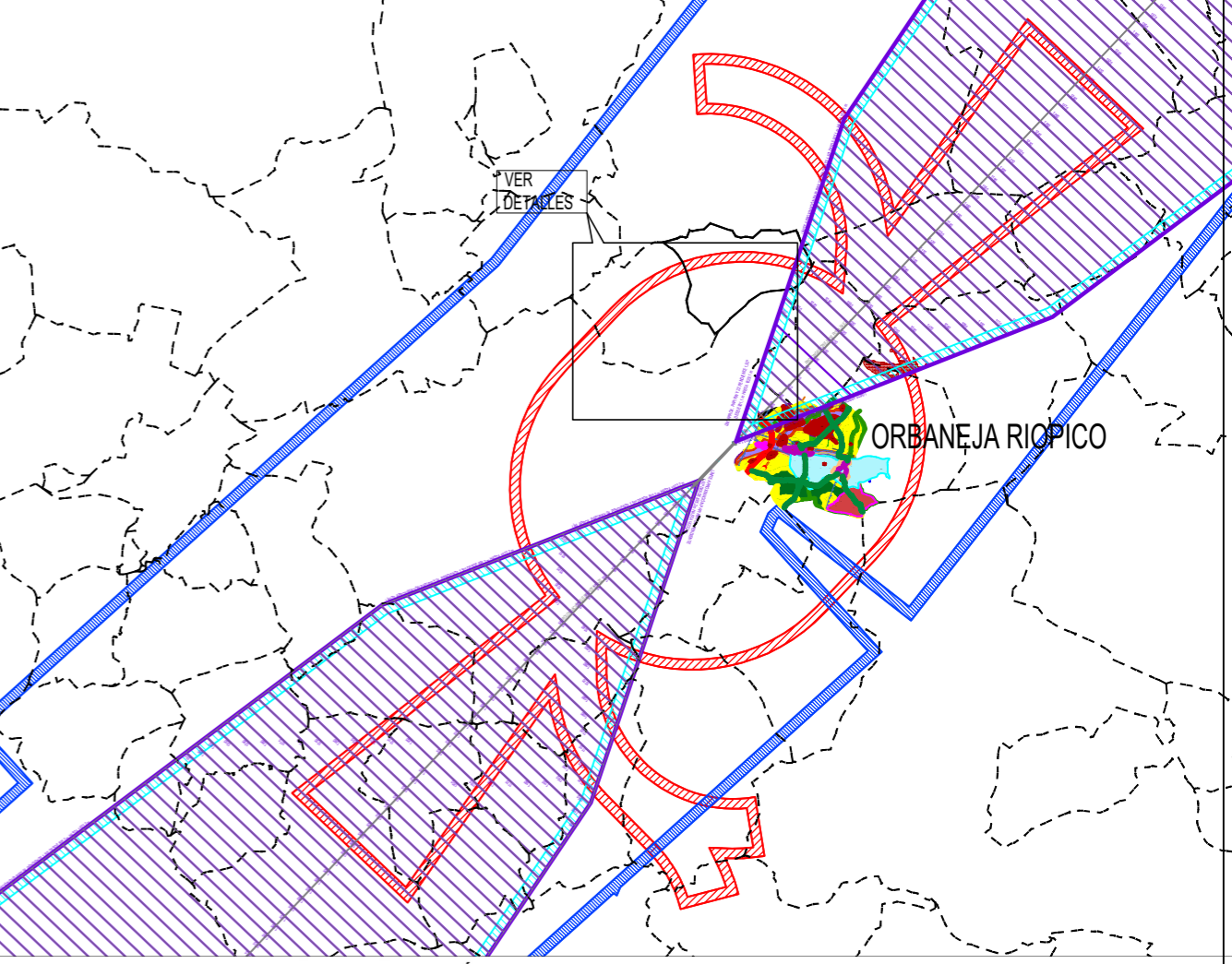
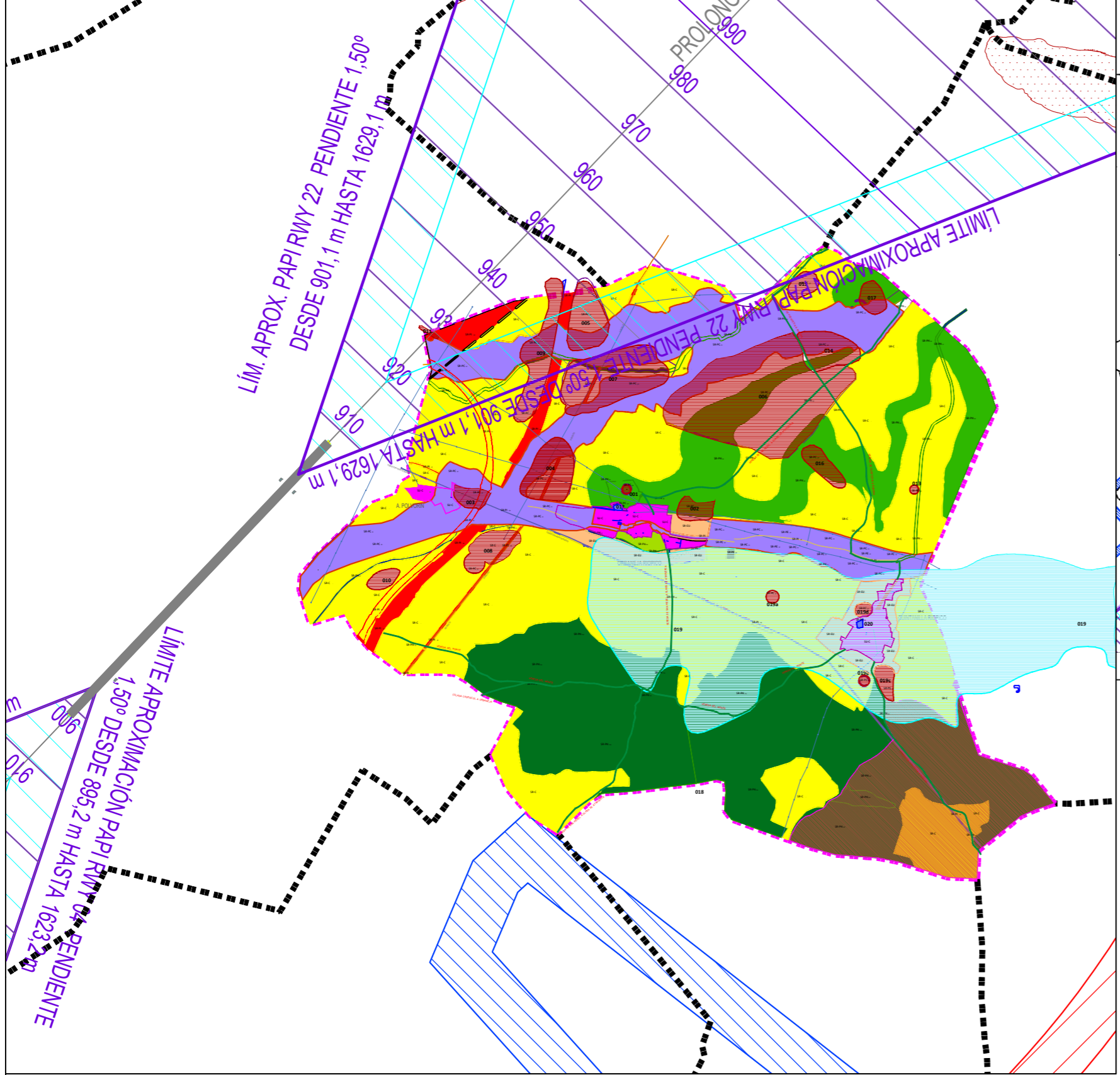
**DN-PO** DOCUMENTO NORMATIVO PLANOS DE ORDENACION

SERVIDUMBRES DE AERODROMO E INSTALACIONES RADIOELÉCTRICAS  
REAL DECRETO 597/2023

**SA-01**  
AYUNTAMIENTO DE ORBANEJA RIOPICO

DOCUMENTO PARA DOCUMENTO DE AVANCE APROBACION PROVISIONAL





**LEYENDA DE SERVIDUMBRES AERONÁUTICAS**

- SUPERFICIE DE LIMITACIÓN DE ALTURAS DE LAS SERVIDUMBRES DE OPERACIÓN DE LAS AERONAVES
- ENVOLVENTE SERVIDUMBRES DE OPERACIÓN DE AERONAVES
- ENVOLVENTE SERVIDUMBRES DE OPERACIÓN DE AERONAVES (PAPI)
- ENVOLVENTE SERVIDUMBRES DE AERÓDROMO Y RADIOELÉCTRICAS
- OBSTÁCULO MÁS ALTO SITUADO DENTRO DE CADA ÁREA DE APROXIMACIÓN
- CURVAS DE NIVEL
- ÁMBITO DE ESTUDIO. TÉRMINO MUNICIPAL DE CARDEÑUELA RIOPICO
- LÍMITE DE TÉRMINOS MUNICIPALES

**SIMBOLOGIA clasificación suelo**

<b>SU</b> Suelo urbano	<b>SR-PN</b> Suelo rustico proteccion natural	<b>SR-PI</b> Suelo Rustico proteccion infraestructuras
<b>SR-C</b> Suelo rustico comun	<b>SR-PN mu</b> Suelo rustico proteccion natural monte de utilidad publica MUP 125 y 126	<b>SR-PI ol</b> Suelo rustico proteccion Oleoducto
<b>SR-PE ai</b> Suelo rustico Asentamiento Irregular	<b>SR-PN as</b> Suelo rustico proteccion natural cuevas y laderas	<b>SR-PI au</b> Suelo rustico proteccion Autopista AP-1
<b>SR-PC cs</b> Suelo rustico Proteccion Cultral camino de Santiago	<b>SR-PN cr</b> Suelo rustico proteccion natural cauces y riberas	<b>SR-PI ca</b> Suelo rustico proteccion Conduccion Aguas de Burgos
<b>SR-EU</b> Suelo rustico Entorno Urbano	<b>SR-PN mf</b> Suelo rustico proteccion natural masa forestal	<b>SR-PI cl</b> Suelo rustico proteccion carretera Local
<b>SR-PC</b> Suelo Rustico proteccion Cultural	<b>SR-PA hu</b> Suelo rustico proteccion agricola huertas de cultivo	<b>SR-PI ae</b> Suelo rustico proteccion Ampliacion Aeropuerto
<b>SR-PC ya</b> Suelo rustico proteccion Cultural Yacimiento Arqueologico	<b>SR-PN vp</b> Suelo rustico proteccion natural via pecuaria	<b>SR-PI fc</b> Suelo rustico proteccion Acceso Ferroviario
<b>SR-PC ya</b> Suelo rustico proteccion Cultural Yacimiento Arqueologico ur.	<b>SR-PC cs</b> Suelo rustico proteccion Cultural PECS <b>Ambito Conjunto historico Camino de Santiago</b>	
	Camino Principal	
	Camino alternativo	

**YACIMIENTOS ARQUEOLOGICOS** Suelo Rústico con Protección Cultural

**LEYENDA:**

- Suelo Rústico con Protección Cultural
- Suelo Urbano / Urbanizable
- Area de cautela Arqueologica

NUMOr REVISION NORMAS URBANISTICAS MUNICIPALES , CON CARACTER PLAN ESPECIAL DEL CAMINO DE SANTIAGO  
**Orbaneja Riopico (Burgos)**

**NORMAS URBANISTICAS MUNICIPALES**  
de ORBANEJA RIOPICO - BURGOS -

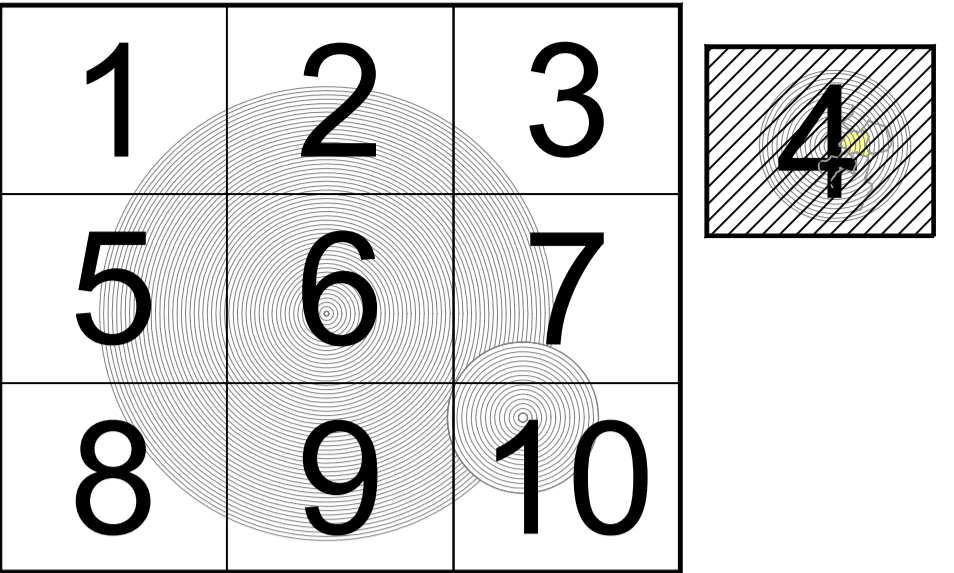
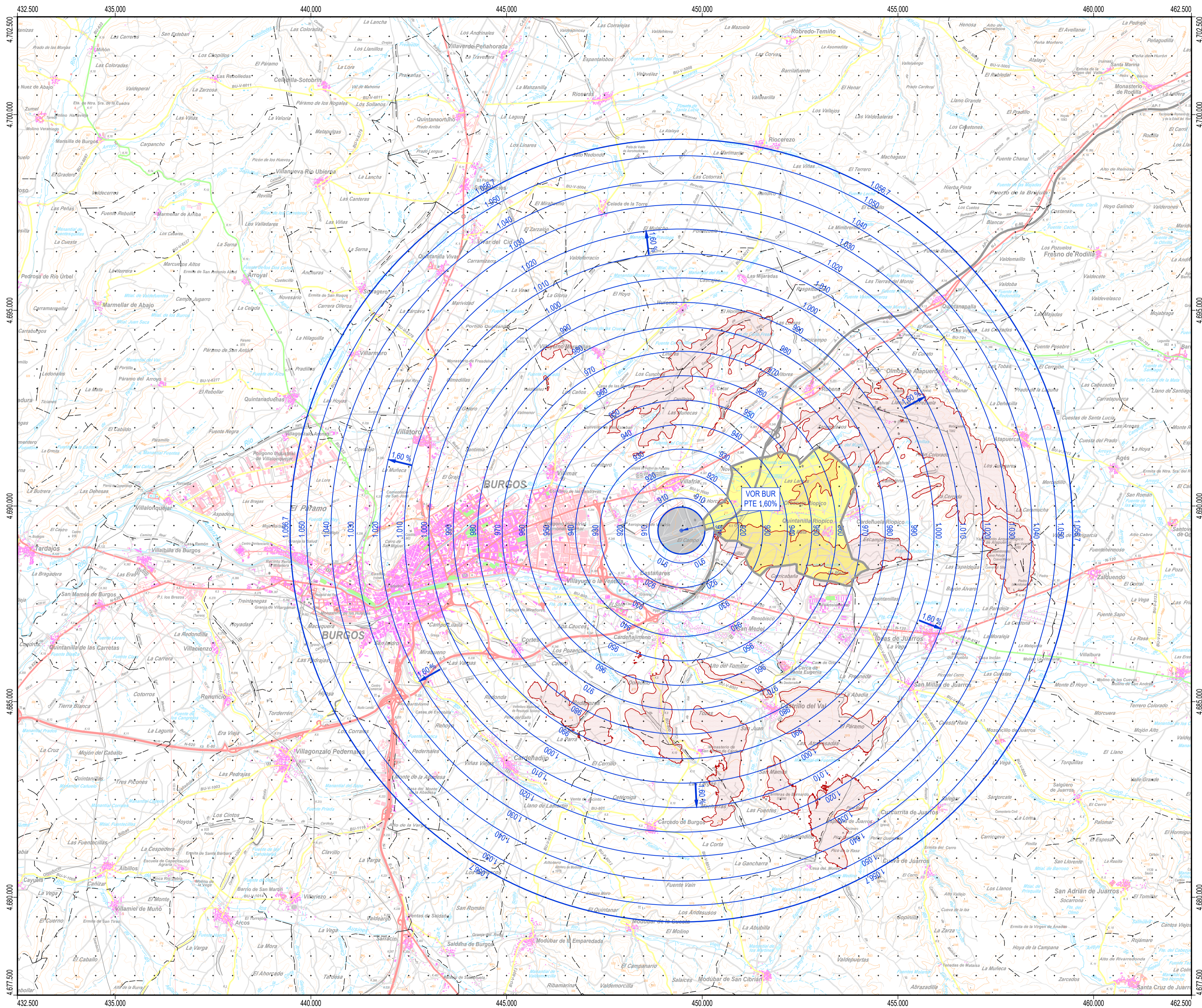
**DN-PO**  
DOCUMENTO NORMATIVO  
PLANOS DE ORDENACION

**SERVIDUMBRES DE OPERACION DE LAS AERONAVE (PAPI) REAL DECRETO 597/2023**

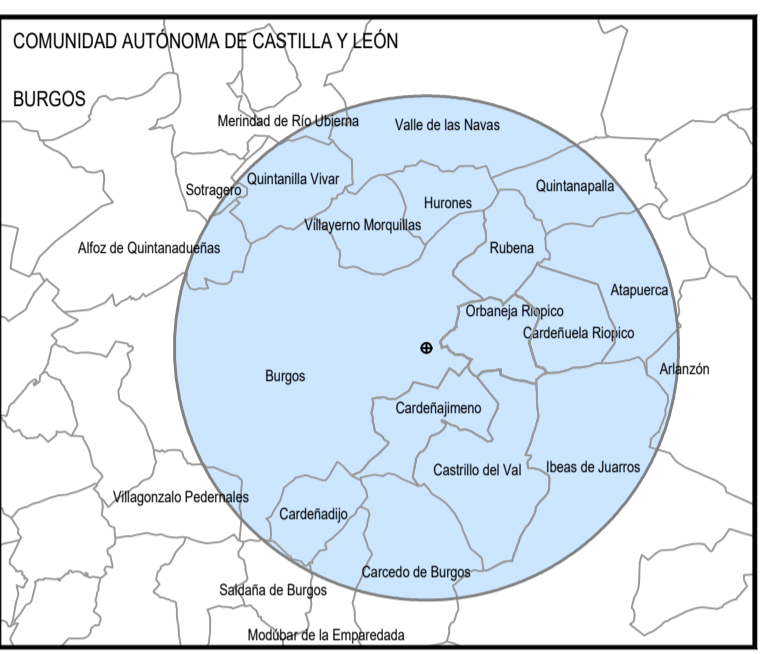
**SA-02**

DOCUMENTO PARA  
**DOCUMENTO DE AVANCE APROBACION PROVISIONAL**





PLANO Llave  
1:1.000.000



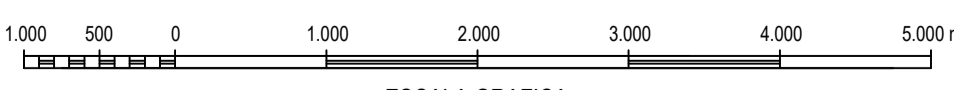
MUNICIPIOS  
1:300.000

**LEYENDA**

- SERVIDUMBRES AERONÁUTICAS**
- Zona de seguridad
  - Intersección con el terreno
  - Instalación radioeléctrica
  - Línea negra continua: Intersección entre superficies
  - Línea color gruesa: Borde de servidumbres
  - Línea color fina: Línea de nivel de servidumbres
  - Radar de vigilancia primario y secundario
  - VOR
- SIGNOS CONVENCIONALES**
- Carreteras**
- Autopista, Autovía
  - Nacional, Autonomía 1º orden
  - Autonomía 2º orden, Autonomía 3º orden y otras
  - En construcción, Pistas
  - Vía de urbanización, Estación de servicio
  - Caminos, Sendas
- Ferrocarriles**
- Alta velocidad, Electrificado
  - Vía ancho normal: doble, sencilla
  - Vía estrecha: doble, sencilla
  - En construcción, Abandonado
  - Estación, Túnel, Apeadero
- Límites de divisiones administrativas**
- Nación, Comunidades Autónomas
  - Provincia, Término municipal
  - Parque Nacional, Parque Natural
- Hidrografía, Altimetría**
- Curso de agua: permanente, intermitente
  - Canales, acequias: >3 m, 1-3 m, <1 m
  - Rambals o aluviones, Curva batimétrica
  - Curvas de nivel, Auxiliares, Hoya o depresión
  - Desmonte, Terraplén, Vertedero, escobrero
- Signos especiales**
- Conducción de combustible: superf., subter.
  - Línea eléctrica: >110 kV y <110 kV
  - Acueducto, Sifón
  - Almadraba, Tapia, Muro de contención (dique)
  - Vértice geodésico, 1º orden, Red Orden Interior (ROI)
  - Cantera, Mina, Mina a cielo abierto
  - Estación espacial, Repetidor, Antena
  - Restos arqueológicos, Camping, Pista de tenis
  - Molino: de viento, de agua, Faro
  - Central eléctrica hidráulica, Palomar, Castillo
  - Cruz aislada, Cementerio, Iglesia y cementerio
  - Edificio religioso cristiano, Edificio en ruinas, Corral
  - Edificio: aislado, singular, agrícola o industrial
  - Plaza de toros, Monumento
  - Pozo, Fuente, Manantial
  - Depósito de agua: elevado, a nivel del suelo, Piscina
  - Depuradora, Estanque o aljibe, Aprovechero
  - Helipuerto, Campo de Fútbol, Área Recreativa

**PUNTOS DE REFERENCIA DE LAS INSTALACIONES RADIOELÉCTRICAS (UTM ETRS89 HUSO 30)**

INSTALACIÓN	X (m)	Y (m)	ALTITUD (m)
VOR BUR	449.467,7	4.689.371,4	896,7



ESCALA GRAFICA  
Cartografía MTN50 © Instituto Geográfico Nacional

Datum ETRS89. Proyección UTM Huso 30  
 Datos para el centro de la hoja (42° 21' 37,94" N, 03° 38' 15,118" W)  
 Valor estimado de la declinación magnética para el  
 1 de Enero de 2019  $\delta = 0^{\circ} 40'$  Oeste  
 La variación anual de la declinación es de 7,9" hacia el Este  
 Convergencia de la cuadrícula  $\omega = -0^{\circ} 25' 46''$   
 Factor de escala = 0,99963391

REVISIÓN NORMAS URBANÍSTICAS MUNICIPALES, CON CARACTER PLAN ESPECIAL DEL CAMINO DE SANTIAGO  
**Orbaneja Riopico (Burgos)**

**NUMOR**  
 NORMAS URBANÍSTICAS MUNICIPALES de ORBANEJA RIOPICO - BURGOS -

**DI-PI**  
 DOCUMENTO INFORMATIVO PLANOS DE INFORMACION

REAL DECRETO 680/2021 DE ESTABLECIMIENTO DE SERVIDUMBRES AERONÁUTICAS PARA EL CASO EN QUE LAS INSTALACIONES SEAN AEROPERADORES. INSTALACIONES RADIOELÉCTRICAS PARA LA NAVEGACION AEREA PRESENTES EN LAS COMUNIDADES AUTÓNOMAS DE CASTILLA Y LEÓN, CASTILLA LA MANCHA, EXTREMADURA Y COMUNIDAD DE MADRID

DOCUMENTO PARA  
**DOCUMENTO DE AVANCE APROBACION PROVISIONAL**

ESCALA 1/50.000

AYUNTAMIENTO DE ORBANEJA RIOPICO

LUIS MARIA ESPINOSA URBANISTAS